

Zavod za prostorno planiranje
d.d.
Osijek, Vijenac Paje Kolarića 5a

**PREDSJEDNIK PREDSTAVNIČKOG
TIJELA:**

Pečat:

PROSTOR ZA OVJERU TIJELA NADLEŽNOG ZA DONOŠENJE PLANA

**V. IZMJENE I DOPUNE PROSTORNOG
PLANA UREĐENJA OPĆINE
STARI JANKOVCI
(Prijedlog)**

Osijek, prosinac 2020.

[illegible]

SURADNJA I KONZULTACIJE U IZRADI PLANA

Suradnja i konzultacije:	<ol style="list-style-type: none">1. Ministarstvo kulture, Uprava za zaštitu kulturne baštine, Konzervatorski odjel u Vukovaru, Vukovar2. INA d.d., Istraživanje i proizvodnja nafte i plina, Zagreb3. Uprava za ceste Vukovarsko-srijemske županije, Vinkovci4. HAKOM, Zagreb5. MUP, RCZ, PU Civilne zaštite Osijek, SCZ Vukovar, Vukovar6. Grad Vinkovci7. Zavod za prostorno uređenje Vukovarsko-srijemske županije, Vinkovci8. Ministarstvo poljoprivrede, Zagreb9. Hrvatske šume d.o.o., UŠP Vinkovci, Odjel za ekologiju i zaštitu šuma, Vinkovci10. Plinacro d.o.o., Zagreb11. INA d.d., Istraživanje i proizvodnja nafte i plina, Zagreb12. HŽ infrastruktura, Sektor za razvoj, pripremu i provedbu investicija i EU fondova, Zagreb13. MORH, Zagreb14. Općina Tompojevci15. Općina Stari Jankovci
--------------------------	---

S A D R Ž A J		Stranica
0. OPĆI DIO		1
1. Naslovna stranica		1
2. Potpisni list		2
3. Suradnja i konzultacije u izradi Plana		3
4. Sadržaj		4
I. TEKSTUALNI DIO PLANA		1
1. ODREDBE ZA PROVEDBU		1
II. GRAFIČKI DIO PLANA		1
Broj prikaza	Kartografski prikaz	Mjerilo
0.	PREGLEDNA KARTA IZMJENA I DOPUNA	1:25.000
1.	KORIŠTENJE I NAMJENA PROSTORA	1:25.000
2.	INFRASTRUKTURNI SUSTAVI I MREŽE	
2.3.	Proizvodnja i cijevni transport nafte i plina	1:25.000
3.	UVJETI KORIŠTENJE, UREĐENJA I ZAŠTITE PROSTORA	
3.1.	Uvjeti korištenja i zaštite prostora	1:25.000
III. OBRAZLOŽENJE PLANA I PRILOZI		1
A) OBRAZLOŽENJE IZMJENA I DOPUNA PROSTORNOG PLANA UREĐENJA OPĆINE STARI JANKOVCI		1
1. OBRAZLOŽENJE IZMJENA I DOPUNA		1
2. IZMJENE I DOPUNE TEKSTUALNOG DIJELA PLANA		3
B) POPIS SEKTORSKIH DOKUMENATA I PROPISA KOJE JE BILO POTREBNO POŠTIVATI U IZRADI PLANA		4
C) ZAHTJEVI IZ ČLANKA 90. ZAKONA O PROSTORNOM UREĐENJU		6
D) EVIDENCIJA POSTUPKA IZRADE I DONOŠENJA PROSTORNOG PLANA		34

IV. DOKUMENTACIJA	1
1. Izvadak iz sudskog registra	1
2. Rješenje kojim se daje suglasnost za obavljanje svih stručnih poslova prostornog uređenja	5
3. Rješenje o upisu u Imenik ovlaštenih arhitekata Hrvatske komore arhitekata i inženjera u graditeljstvu	7
4. Rješenje o imenovanju odgovornog voditelja Nacrta prijedloga Plana	10
5. Potvrda	11

I. TEKSTUALNI DIO PLANA

1. ODREDBE ZA PROVOĐENJE

Odredbe za provedbu (iz "Službenog vjesnika", Vukovarsko-srijemske županije, broj 7/04, 17/06, 5/12, 14/12 i 7/19), mijenjaju se i dopunjuju na sljedeći način:

Članak 4. *

U članku 4., u stavku 1., u alineja 2., podalineja "b)", mijenja se i glasi:

"b) Površine za iskorištavanje mineralnih sirovina

- eksploatacijska polja ugljikovodika (EPU) "Privlaka", "Đeletovci", "Cerić" i "Berak".

U stavku 4., iza alineje 6., dodaje se nova alineja 7., koja glasi:

- "- eksploatacijsko polje ugljikovodika se detaljnije utvrđuje unutar planiranih eksploatacijskih polja ugljikovodika prikazanih na kartografskom prikazu "1. KORIŠTENJE I NAMJENA POVRŠINA", a na temelju rješenja o utvrđivanju eksploatacijskog polja koje izdaje nadležno ministarstvo."

Članak 5.

Iza članka 60., dodaje se novi članak 60.a, koji glasi:

"Članak 60.a

- (1) Na području Općine Stari Jankovci dijelovi su planiranih eksploatacijskih polja ugljikovodika "Cerić" i "Berak".
- (2) Unutar planiranih EPU dozvoljena je gradnja objekata u svrhu pridobivanja zemnog plina i uključuje sve neophodne radove vezane uz tehnologiju crpljenja te potrebne infrastrukture.
- (3) Unutar planiranih EPU moguće je izvođenje zahvata u prostoru koji se ne smatraju građenjem:
 - bušotinskih radnih prostora i priključnih cjevovoda sa pripadajućim tornjevima, njihovim i vijčastim pumpama, te ostalom potrebnom opremom (spremnici, kapljevine do 50 m³, razvodno upravljačkim jedinicama, rasvjetnim stupovima, separatorima, punilištima autocisterni, bakljama,
 - priključnih cesta,
 - visokonaponskih 10 kV i niskonaponskih energetskih vodova, uključivo trafostanice 10/04, kV,
 - signalnih kablova,
 - ograda,
 - drugih infrastrukturnih, pomoćnih i pratećih građevina, a koji su u funkciji naftno-rudarskih radova istraživanja i eksploatacije.

* Odredbe za provođenje započinju u ovom Planu s brojem 4., da bi se izjednačile s brojevima u Odluci o donošenju Plana

(4) Na prostoru planiranih EPU planirani zahvati su:

- najveće površine pojedinačnog zahvata 3,0 ha (osim prometne i druge infrastrukture),
- maksimalne visine 10,0 m (osim tornjeva bušačeg postrojenja i baklji koji mogu biti maksimalne visine 52,0 m odnosno 15,0 m),
- unutar površine zahvata smještenih tako da se do svakog objekta i/ili postrojenja osigura prolaz minimalne širine 2,5 m,
- maksimalnog koeficijenta izgrađenosti 0,3,
- maksimalnog koeficijenta iskoristivosti 0,7.

(5) Unutar EPU-a mogu se izdavati akti za građenje i/ili rekonstrukciju građevina, naftno-rudarskih objekata i postrojenja i izvođenje zahvata u prostoru koji se ne smatraju građenjem samo na lokacijama:

- izvan građevinskih područja,
- izvan površina posebne namjene, postojećih i planiranih infrastrukturnih koridora, te područja posebnih uvjeta korištenja i posebnih uvjeta korištenja i posebnih ograničenja u korištenju i primjene posebnih mjera uređenja i zaštite, osim iznimno, uz suglasnost i u skladu s posebnim uvjetima nadležnog javnogopravnog tijela,
- izvan zaštitnih šuma i šuma posebne namjene, osim iznimno, ukoliko ne utječu na razloge zbog kojih su proglašene,
- izvan područja ciljnih staništa ekološke mreže i staništa ciljnih vrsta, osim iznimno, ukoliko ne ugrožavaju očuvanje staništa i vrsta, te cjelovitost ekološke mreže,
- na krajobrazno manje vrijednim i vizualno manje izloženim područjima.

(6) Minimalna udaljenost građevina, naftno-rudarskih objekata i postrojenja od područja i površina iz stavka (5) utvrđuje se temeljem smjernica i kriterijima posebnih propisa i posebnih uvjeta nadležnih javnogopravnih tijela.

(7) Svi zahvati u prostoru unutar planiranih EPU-a (izuzev prometne i linijske infrastrukture) moraju imati osiguran pristup na javnu prometnu površinu.
Sva potrebna parkirališta unutar planiranih EPU-a moraju se riješiti unutar obuhvata zahvata u prostoru i/ili na način utvrđen odlukama odnosno jedinice lokalne samouprave.

(8) Instalacije vodovoda i odvodnje otpadnih voda unutar planiranih EPU-a moraju se priključiti na javnu mrežu, a ukoliko ista nije izvedena riješiti izgradnjom alternativnih sustava (bunara, cisterni, internih pročistača, nepropusnih septičkih jama i sl.).

(9) Instalacije niskog napona unutar planiranih EPU-a mogu se priključiti na javnu niskonaponsku elektroenergetsku mrežu ili riješiti putem vlastitog izvora.“

(10) Na lokaciji planirane plinske stanice (PS) se osim tehnološkog/rudarskog dijela planira i gradnja popratnih sadržaja kao što su npr.: priključak na cestu, pristupna cesta, parkiralište, ograda, otvoreno i zatvoreno skladište, radionica, priključci na infrastrukturne sustave-sukladno prethodnim stavkama ovog članka.“

Članak 6.

U članku 63., u stavku 2., u alineji "a)", podalineja 3. mijenja se i glasi:

- "- građevine za istraživanje i eksploataciju mineralnih sirovina te građevine u funkciji obrade mineralnih sirovina unutar određenih eksploatacijskih polja (ne mogu se graditi na osobito vrijednom poljoprivrednom tlu (P1), izuzev energetske mineralne sirovine)."

U alineji "b)", iza podalineje 2., dodaje se nova podalineja 3. koja glasi:

- "- građevine za istraživanje i eksploataciju mineralnih sirovina te građevine u funkciji obrade mineralnih sirovina unutar određenih eksploatacijskih."

U alineji "b)", postojeće podalineje 2. i 3., postaju podalineje 3. i 4.

U alineji "c)", iza podalineje 3., dodaje se nova podalineja 4., koja glasi:

- "- građevine za istraživanje i eksploataciju mineralnih sirovina te građevine u funkciji obrade mineralnih sirovina unutar određenih eksploatacijskih polja."

Članak 7.

Članak 79., mijenja se i glas:

- "(1) Na prostoru Općine Stari Jankovci omogućava se gradnja postrojenja za proizvodnju električne i/ili toplinske energije kao resurs koriste alternativne odnosno obnovljive izvore energije definirane posebnim propisom.
- (2) Ukoliko se iskaže interes za takvu gradnju, potrebno je provesti odgovarajuće postupke propisane posebnim propisom, zadovoljiti kriterije zaštite prostora i okoliša te ekonomske isplativosti.
- (3) Kada se građevine iz stavka 1. ovog članka grade kao građevine osnovne namjene na zasebnoj građevnoj čestici mogu se graditi unutar granica građevinskih područja gospodarske namjene ili izvan granica građevinskih područja pod uvjetom da građevna čestica bude udaljena minimalno 100 m od granica građevinskog područja naselja gradskog karaktera, minimalno 30 m od granica građevinskog područja ostalih naselja, kao i minimalno 50 m od ruba zemljišnog pojasa državne ili županijske ceste, odnosno željeznice, ili planskog koridora ceste, odnosno željeznice.
- (4) Planom se omogućava planiranje i izgradnja postrojenja za proizvodnju električne energije i/ili toplinske energije (elektrana i sl.) koje kao resurs koriste obnovljive izvore energije uz obvezu smještaja izvan:
- zaštićenih područja prirode,
 - zaštićenih krajolika,
 - zaštićenih područja graditeljske baštine te
 - drugih područja za koje uvjete korištenja i uređenja prostora određuju državne ustanove i ustanove s javnim ovlastima.
- (5) Proizvedena električna energija može se koristiti za vlastite elektroenergetske potrebe, a višak ili ukupna proizvedena električna energija bi se predavala u elektrodistribucijski sustav. Za omogućavanje preuzimanja viška ili ukupne proizvedene električne energije u distribucijski sustav omogućava se izgradnja elektroenergetskih postrojenja (trafostanica ili rasklopišta), veličine i snage potrebne za prihvrat viška ili cjelokupno proizvedene električne energije, kao i priključnih vodova za njihovo povezivanje s postojećom elektroenergetskom mrežom.

- (6) Postrojenja za proizvodnju električne i/ili toplinske energije koja kao resurs koriste ostale obnovljive izvore energije mogu se graditi izvan granica građevinskih područja, u izdvojenim građevinskim područjima i unutar granica građevinskog područja naselja.
- (7) Postrojenja za proizvodnju električne energije i/ili toplinske energije koja kao resurs koriste biogorivo, krute mase, bioplin i sl., mogu se graditi izvan granica građevinskih područja samo u sklopu namjena koja su dozvoljena izvan granica građevinskih područja kao npr. farme, proizvodno poljoprivredno-gospodarski pogoni i sl.
- (8) U izdvojenim građevinskim područjima izvan naselja gospodarske namjene (proizvodna, poslovna i poljoprivredna) mogu se kao resursi koristiti svi obnovljivi izvori energije, dok se u izdvojenim građevinskim područjima izvan naselja drugih namjena (ugostiteljsko turističke, športsko-rekreacijske i dr.) kao resurs može se koristiti samo obnovljivi izvor energije kao što je sunce, vjetar i geotermalna energija.
- (9) Unutar granica građevinskih područja naselja postrojenja za proizvodnju električne energije i/ili toplinske energije koje kao resurs koriste obnovljive izvore energije sunce (solarni kolektori) mogu se graditi na građevnim česticama neovisno o namjeni (osim prometnih i javnih zelenih površina (ne odnosi se na urbanu opremu i sl.)) sukladno posebnim propisima.
- (10) Prilikom potencijalnog odabiranja lokacija za smještaj OIE prioritet dati površinama izvan područja EM koje više nisu u funkciji odnosno prethodno su već korištene (industrija, vojni kompleksi i sl.).
- (11) Pristupne putove za sve obnovljive izvore energije planirati na način da se u najvećoj mogućoj mjeri iskoriste postojeći putovi i prometnice
- (12) Za gradnju vjetroelektrana dopušteno je istraživanje na lokacijama koje su izvan građevinskih područja te ostalih područja zaštićenih posebnim propisima koji zabranjuju gradnju vjetroelektrana.
- (13) Minimalna udaljenost vjetroelektrana čija je visina stupa iznad 20 m od građevinskog područja naselja iznosi 500,0 m. Buka koju proizvodi vjetroelektrana mora zadovoljiti posebnim propisom određene veličine, a minimalna udaljenost od naselja može biti i veća od određenih 500 m.
Minimalna udaljenost od cesta i željeznica iznosi dvije visine stupa tj. ($d=2 h$).
- (14) Vjetroelektrana čija je visina stupa 20 i manje metara mora biti udaljena od građevinskog područja naselja toliko da zadovoljava propisane vrijednosti za buku. Mikrolokacija stupa mora biti na udaljenosti od građevina za boravak ljudi minimalno za dvije visine stupa ($d=2 h$).
- (15) Prilikom odabira lokacije vjetroelektrane voditi računa o udaljenosti i položaju koji, što je više moguće, onemogućuje vizualni kontakt vjetroatregata sa zaštićenim krajobrazima i krajobrazima zaštićenim u sklopu prostorno-planske dokumentacije.
- (16) Po odabiru lokacije vjetroelektrane, ista mora biti ucrtana u PPUO.
- (17) Na području cijele Općine moguće je vršiti istražne radove u cilju pronalaska geotermalnih voda, osim u dijelovima koji su zaštićeni posebnim propisima koji zabranjuju istraživanje i korištenje geotermalne vode.

- (18) Prije eksploatacije geotermalne vode nužno je procijeniti količine stakleničkih plinova koje bi mogle biti oslobođene u atmosferu.
- (19) Eksploatacijsko polje geotermalne vode mora biti ucrtano u PPUO."

Članak 8.

Iza članka 79., dodaje se novi članak 79.a, koji glasi:

"Članak 79.a

- (1) Na području Općine Stari Jankovci omogućuje se gradnja solarnih elektrana jačine do max. 20 MW unutar gospodarskih zona.
- (2) Najveća dopuštena izgrađenost čestice može biti 70%, a mjeri se zbrojem tlocrtnih projekcija svih modula i izgrađenih struktura na tlo. Najveći dopušteni koeficijent iskorištenosti je 0,7. Najveća dopuštena bruto površina pomoćne građevine je 80 m².
- (3) Fotonaponski moduli moraju biti postavljeni tako da je njihov najniži dio na visini višoj od 50 cm, te na način da tlo ispod njih ne bude zasjenjeno u potpunosti i kroz cijeli dan. Maksimalna katnost pomoćnih građevina je jedna nadzemna etaža, a maksimalna visina 4 metara, mjereno od kote konačno zaravnatog terena do gornjeg ruba krovnog vijenca.
- (4) Udaljenost modula na rubnim dijelovima čestice koje graniče sa susjednom česticom treba iznositi najmanje za pola visine panela ($h/2$), ali ne manja od 5 m sa svih strana, osim prema javnoj prometnoj površini.
- (5) Površina za građenje mora biti udaljena minimalno 10 m od ruba građevne čestice prema javnoj prometnoj površini.
- (6) Prostor elektrane mora biti ograđen."

Članak 9.

Iza članka 80., dodaje se novi članak 80.a, koji glasi:

"Članak 80.a

- (1) Za planirane plinovode koji spajaju plinsku stanicu s bušotinama na planiranim eksploatacijskom poljima "Berak" i "Cerić", kao i spoj na postojeći transportni sustav zemnog plina utvrđuje se koridor u širini 100,0 m (po 50,0 m lijevo i desno od osi plinovoda prikazanog na grafičkom dijelu Plana) unutar kojega je moguće korigirati prikazanu trasu.
- (2) Nakon izgradnje plinovoda iz stavka 1., ovog članka oko izvedenih plinovoda se utvrđuje zaštitni koridor širine min. 2,0 m. Prije izvođenja zahvata u prostoru koji zadiru u zaštitni koridor nužno je ishoditi posebne uvjete gradnje od strane vlasnika cjevovoda."

Članak 10.

U članku 85., u stavku 4., iza alineje "d)", dodaje se nova alineja "e)", koja glasi:

- "e) za izgradnju instalacija koje su u funkciji eksploatacijskog polja ugljikovodika: stanice za obradu plina, spojnog plinovoda na Plinacro blok stanicu, plinovoda i sl."

Članak 11.

U članku 87., u alineji: "Evidentirane arheološke zone/lokaliteti, naziv i broj u evidenciji Konzervatorskog odjela u Vukovaru", u podalineji: "Stari Jankovci", iza pod podalineje 3., dodaje se nova pod podalineja 4., koja glasi:

"- "Vučevac", prapovijesno arheološko nalazište, E223c".

II. GRAFIČKI DIO PLANA

Kartografski prikazi koji su do sada bili na snazi, a označeni su rednim brojevima: "1.", "2.3." i "3.1.", u cijelosti se zamjenjuju novima kako slijedi:

Broj prikaza	Kartografski prikaz	Mjerilo
1.	KORIŠTENJE I NAMJENA PROSTORA	1:25.000
2.	INFRASTRUKTURNI SUSTAVI I MREŽE	
2.3.	Proizvodnja i cijevni transport nafte i plina	1:25.000
3.	UVJETI KORISTENJE, UREĐENJA I ZAŠTITE PROSTORA	
3.1.	Uvjeti korištenja i zaštite prostora	1:25.000

Popis kartografskih prikaza:

Broj prikaza	Kartografski prikaz	Mjerilo
0.	PREGLEDNA KARTA IZMJENA I DOPUNA	1:25.000
1.	KORIŠTENJE I NAMJENA PROSTORA	1:25.000
2.	INFRASTRUKTURNI SUSTAVI I MREŽE	
2.3.	Proizvodnja i cijevni transport nafte i plina	1:25.000
3.	UVJETI KORISTENJE, UREĐENJA I ZAŠTITE PROSTORA	
3.1.	Uvjeti korištenja i zaštite prostora	1:25.000

III. OBRAZLOŽENJE PLANA I PRILOZI

A) OBRAZLOŽENJE IZMJENA I DOPUNA PROSTORNOG PLANA UREĐENJA OPĆINE STARI JANKOVCI

1. OBRAZLOŽENJE IZMJENA I DOPUNA

Općina Stari Jankovci donijela je dana 30.10.2020. godine Odluku o izradi V. Izmjena i dopuna prostornog plana uređenja Općine Stari Jankovci, ("Službeni vjesnik" Vukovarsko-srijemske županije, broj 18/20).

V. Izmjene i dopune Prostornog plana uređenja Općine Stari Jankovci obuhvaćaju Odredbe za provedbu, grafički i tekstualni dio Plana.

U odnosu na važeći PPUO Stari Jankovci izmjene i dopune prikazane su na kartografskom prikazu "0. Pregledna karta izmjena i dopuna", a objašnjenja su u tekstu koji slijedi:

Izmjena i dopuna broj 1.

Ova izmjena odnosi se na utvrđivanje planiranih granica eksploatacijskih polja Cerić i Berak

Istražni radovi u svrhu pronalaska ugljikovodika (nafte i plina) na području Slavonije rezultirali su pronalaskom eksploataibilnih količina zemnog plina na dva područja koji se dijelom nalaze i unutar teritorije Općine Stari Jankovci. U postupku registracije budućih eksploatacijskih polja ugljikovodika (EPU) nužno je u Prostorni plan uređenja Općine Stari Jankovci ucrtati granice planiranih EPU. Dostavljene granice EPU "Berak" i EPU "Cerić" ucrtane su u grafički dio Plana-na kartografskim prikazima "1. Korištenje i namjena prostora" te "3.1. Uvjeti korištenja i zaštite prostora".

Izmjena i dopuna broj 2.

Ova izmjena odnosi se na ucrtavanje instalacija koje su u funkciji planiranih eksploatacijskih polja Cerić i Berak kao što su: stanica za obradu plina, spojnog plinovoda na PLINACRO blok stanicu, plinovoda i sl.

Za priključak eksploatiranih količina zemnog plina s planiranih EPU Berak i Cerić na postojeći sustav magistralnog transporta plina Republike Hrvatske, nužna je gradnja spojnih plinovoda od bušotina do plinske stanice (PS) te izgradnja priključka od PS do blokadne stanice koja se nalazi na magistralnom plinovodu sjeverno od naselja Stari Jankovci. Sukladno dostavljenim trasama i lokacijama iste su ucrtane u grafički dio Plana-na kartografski prikaz "2.3. Proizvodnja i cijevni transport nafte i plina.

Izmjena i dopuna broj 3.

Ova izmjena odnosi se na korekciju Odredbi za provedbu vezanih za planirane zahvate navedene u prethodnim točkama 1. i 2.

Zahvati planirani prethodnim točkama su obrađeni i u tekstualnom dijelu PPUO-Odredbama za provedbu. Promijenjeni su dijelovi članka 4., dodani novi članci 60.a i 80.a).

Izmjena i dopuna broj 4.

Ova odredba odnosi se na određivanje prostora i uvjeta za izgradnju postrojenja za proizvodnju električne i/ili toplinske energije koja kao resurse koriste obnovljive izvore energije unutar i izvan granica građevinskih područja.

Donošenjem IV. Izmjena i dopuna Prostornog plana Vukovarsko-srijemske županije promijenjeni su i uvjeti gradnje postrojenja za proizvodnju električne i/ili toplinske energije koja kao resurse koriste obnovljive izvore energije stoga je ovom izmjenom izvršena korekcija dosadašnjih odredbi u PPUO Stari Jankovci, kojima je bila regulirana ova djelatnost.

Detaljnije su utvrđeni uvjeti gradnje solarnih elektrana u sklopu gospodarskih zona na području Općine.

Navedeno je vidljivo u tekstualnom dijelu Plana-Odredbama za provedbu, gdje je promijenjen tekst članka 79. i dodan je novi članak 79.a.

2. IZMJENE I DOPUNE TEKSTUALNOG DIJELA PLANA

Tekstualni dio PPUO Stari Jankovci mijenja se i dopunjava na sljedeći način:

- Na stranici 3-20, u poglavlju "3.4.2., Zaštita kulturnih dobara" u naslovu: "3.4.2.1. Zaštita kulturno-povijesnih vrijednosti s popisom kulturnih dobara", u podnaslovu: "Evidentirane arheološke zone/lokaliteti, naziv i broj u evidenciji Konzervatorskog odjela u Vukovaru", u pod podnaslovu: "Stari Jankovci" iza točke: "-Kovačevac", antički i srednjovjekovni arheološki lokalitet, E 223a", dodaje se nova točka koja glasi:

"- Vučevac", prapovijesno arheološko nalazište, E 223c."

B) POPIS SEKTORSKIH DOKUMENATA I PROPISA KOJE JE BILO POTREBNO POŠTIVATI U IZRADI PLANA

- Zakon o prostornom uređenju (N.N., br. 153/13, 65/17, 114/18, 39/19 i 98/19)
- Zakon o gradnji (N.N., br. 53/13, 20/17 i 39/19)
- Pravilnik o mjerama zaštite od elementarnih nepogoda i ratnih opasnosti u prostornom planiranju i uređenju prostora (N.N., br. 29/83, 36/85 i 42/86)
- Pravilnik o sadržaju, mjerilima kartografskih prikaza, obveznim prostornim pokazateljima i standardu elaborata prostornih planova (N.N., br. 106/98, 39/04, 45/04 i 163/04)
- Pravilnik o osiguranju pristupačnosti građevina osobama s invaliditetom i smanjenom pokretljivosti (N.N., br. 78/13)
- Zakon o zaštiti i očuvanju kulturnih dobara (N.N., br. 69/99, 151/03 i 157/03- ispravak, N.N., br. 87/09, 88/10, 61/11, 25/12, 136/12, 157/13, 152/14 i 98/15)
- Zakon o zaštiti prirode (N.N., br. 80/13 i 15/18)
- Uredba o ekološkoj mreži (N.N., br. 124/13 i 105/15)
- Pravilnik o prostornim standardima, normativima te urbanističko-tehničkim uvjetima za planiranje mreže športskih objekata (N.N., br. 38/91)
- Zakon o cestama (N.N., br. 84/11, 22/13, 54/13 i 148/13)
- Zakon o sigurnosti prometa na cestama (N.N., br. 67/08, 48/10, 74/11, 80/13 i 158/13)
- Pravilnik o uvjetima za projektiranje i izgradnju priključka i prilazu na javnu cestu (N.N., br. 119/07)
- Zakona o elektroničkim komunikacijama (N.N., br. 73/08, 90/11, 133/12 i 80/13)
- Zakon o energiji (N.N., br. 120/12)
- Zakon o tržištu električne energije (N.N., br. 22/13)
- Podzakonski akt
- Opći uvjeti isporuke električne energije (N.N., br. 8/91)
- Opći uvjeti za opskrbu električnom energijom (N.N., br. 14/06)
- Pravilnik o tehničkim normativima za izgradnju nadzemnih elektroenergetskih vodova nazivnog napona od 1 kV do 400 kV ("Službeni list" 65/88.; N.N., br. 55/96 i 24/97)
- Zakon o zaštiti okoliša (N.N., br. 80/13)
- Uredba o procjeni utjecaja zahvata na okoliš (N.N., br. 64/08, 67/09)
- Zakon o zaštiti zraka (N.N., br. 130/11)
- Zakon o zaštiti od buke (N.N., br. 30/09, 55/13 i 153/13)
- Pravilnik o najvišim dopuštenim razinama buke u sredini u kojoj ljudi rade i borave (N.N., br. 145/04.)
- Pravilnik o uvjetima za vatrogasne pristupe (N.N., br. 35/94 i 142/03)
- Pravilnik o hidrantskoj mreži za gašenje požara (N.N., br. 8/06)
- Zakon o zaštiti od požara (N.N., br. 92/10)
- Zakon o tržištu plina (N.N., br. 40/07)
- Pravilnik o tehničkim uvjetima i normativima za siguran transport tekućih i plinovitih ugljikovodika magistralnim naftovodima i plinovodima te naftovodima i plinovodima za međunarodni transport ("Službeni list" SFRJ, br. 26/85. i N.N., br. 53/91)
- Zakon o vodama (N.N., br. 153/09, 63/11, 130/11 i 56/13)
- Odluka o utvrđivanju granica vodnih područja (N.N., br. 79/10)
- Pravilnik o utvrđivanju zona sanitarne zaštite izvorišta (N.N., br. 55/11 i 47/13)
- Državni plan za zaštitu voda (N.N., br. 8/99)
- Zakon o komunalnom gospodarstvu (N.N., br. 26/03, 82/04, i 110/04)
- Zakon o održivom gospodarenju otpadom (N.N., br. 94/13)
- Pravilnik o zaštitnim i sigurnosnim zonama vojnih objekata (N.N., br. 175/03)
- Pravilnik o prostornim standardima, normativima te urbanističko-tehničkim uvjetima za planiranje mreže športskih objekata (N.N., br. 38/91)
- Zakon o zaštiti od elementarnih nepogoda (N.N., br. 73/97)
- Pravilnik o tehničkim, gospodarskim i drugim uvjetima za uređenje sredstava melioracijske odvodnje, te osnovama za tehničko i gospodarsko održavanje sustava (N.N., br. 4/98)
- Uredba o klasifikaciji voda (N.N., br. 77/98)
- Uredba o opasnim tvarima u vodama (N.N., br. 78/98)

- Pravilnik o graničnim vrijednostima pokazatelja, opasnih i drugih tvari u otpadnim vodama (N.N., br. 40/99., 6/01 i 14/01)
- Pravilnik o zaštitnim mjerama i uvjetima za određivanje zona sanitarne zaštite izvorišta vode za piće (N.N., br. 22/86)-članak 43. i 214. ZV,
- Pravilnik o utvrđivanju zona sanitarne zaštite izvorišta (N.N., br. 66/11)
- Pravilnik o izradi Vodnogospodarske osnove Hrvatske (N.N., br. 120/03)
- Zakon o sustavu civilne zaštite (N.N., br. 82/15 i 118/18)
- Zakon o šumama (N.N., br. 140/05, 82/06, 129/08 i 80/10)
- Zakon o lovstvu (N.N., br. 140/05 i 75/09)
- Zakon o poljoprivrednom zemljištu (N.N., br. 39/13)
- Zakon o željeznici (N.N., br. 32/19)
- Pravilnik o izmjenama i dopunama Pravilnika o uvjetima i načinu izdavanja dozvole za obavljanje usluga željezničkog prijevoza i dozvole za upravljanje željezničkom infrastrukturom (N.N., br. 121/07 i 101/12)
- Pravilnik o željezničkoj infrastrukturi (N.N., br. 127/05 i 16/08)
- Pravilnik o uvjetima i načinu izdavanja dozvole za obavljanje usluga željezničkog prijevoza i dozvole za upravljanje željezničkom infrastrukturom (N.N., br. 127/05 i 121/07)
- Pravilnik o uvjetima i načinu izdavanja rješenja o sigurnosti za upravljanje željezničkom infrastrukturom (N.N., br. 127/05)
- Pravilnik o dopuni Pravilnika o uvjetima i načinu izdavanja rješenja o sigurnosti za upravljanje željezničkom infrastrukturom (N.N., br. 121/07)
- Pravilnik o uvjetima i načinu izdavanja rješenja o sigurnosti za obavljanje usluga željezničkog prijevoza (N.N., br. 127/05, 121/07, 110/10 i 8/11)
- Pravilnik o dopuni Pravilnika o uvjetima i načinu izdavanja rješenja o sigurnosti za obavljanje usluga željezničkog prijevoza (N.N., br. 121/07)
- Pravilnik o izmjenama Pravilnika o uvjetima i načinu izdavanja rješenja o sigurnosti za obavljanje usluga željezničkog prijevoza (N.N., br. 110/10)
- Pravilnik o dopuni Pravilnika o uvjetima i načinu izdavanja rješenja o sigurnosti za obavljanje usluga željezničkog prijevoza (N.N., br. 8/11)
- Odluka o razvrstavanju željezničkih pruga (N.N., br. 3/14 i 72/17)
- Zakon o sigurnosti i interoperabilnosti željezničkog sustava (N.N., br. 82/13, 18/15, 110/15 i 70/17),
- Pravilnik o općim uvjetima za građenje u zaštitnom pružnom pojasu (N.N., br. 93/10)
- Pravilnik o uvjetima za određivanje križanja željezničke pruge i drugih prometnica (N.N., br. 111/15)
- Pravilnik o načinu osiguravanja prometa na željezničko-cestovnim prijelazima i pješačkim prijelazima preko pruge (N.N., br. 111/15)

C) ZAHTJEVI IZ ČLANKA 90. ZAKONA O PROSTORNOM UREĐENJU

Nositelj izrade je prema članku 90. Zakona o prostornom uređenju zatražio zahtjeve od dvadeset i devet javnopravna tijela i osoba (njihov popis naveden je u članku 9. Odluke o izradi Plana).

Trinaest javnopravnih tijela i osoba dostavilo je zahtjeve, a to su:

1. Ministarstvo kulture, Uprava za zaštitu kulturne baštine, Konzervatorski odjel u Vukovaru, Vukovar
2. INA d.d., Istraživanje i proizvodnja nafte i plina, Zagreb
3. Uprava za ceste Vukovarsko-srijemske županije, Vinkovci
4. HAKOM, Zagreb
5. MUP, RCZ, PU Civilne zaštite Osijek, SCZ Vukovar, Vukovar
6. Grad Vinkovci
7. Ministarstvo poljoprivrede, Zagreb
8. Hrvatske šume d.o.o., UŠP Vinkovci, Odjel za ekologiju i zaštitu šuma, Vinkovci
9. Plinacro d.o.o., Zagreb
10. INA d.d., Istraživanje i proizvodnja nafte i plina, Zagreb
11. HŽ infrastruktura, Sektor za razvoj, pripremu i provedbu investicija i EU fondova, Zagreb
12. MORH, Zagreb
13. Općina Tompojevci

Preslici zahtjeva priloženi su u nastavku:



REPUBLIKA HRVATSKA
MINISTARSTVO KULTURE I MEDIJA

Uprava za zaštitu kulturne baštine
Konzervatorski odjel u Vukovaru

Klasa: 612-08/20-10/0441
Urbroj: 532-04-02-19/2-20-2
Vukovar, 03.12.2020.

OPĆINA STARI JANKOVCI
Općinski načelnik
Dr. F. Tuđmana 1
32241 Stari Jankovci

Predmet: V. Izmjene i dopune PPUO Stari Jankovci – zahtjevi, dostavljaju se

Sukladno članku 90. st. 4. Zakona o prostornom uređenju ("NN" 153/13, 65/17, 114/18, 39/19, 98/19) ovi zahtjevi donose se na temelju čl. 56. Zakona o zaštiti i očuvanju kulturnih dobara ("NN" 69/99, 151/03, 157/03, 87/09, 88/10, 61/11, 25/12, 136/12, 157/13, 152/14, 98/15, 44/17, 90/18, 32/20, 62/20) i Odluke o izradi V. Izmjena i dopuna PPUO Stari Jankovci za područje zaštite kulturne baštine:

- Temeljem Članka 2., st. 1., t. 3. Odluke (Korekcije odredbi za provedbu vezanih uz planirane zahvate navedene u točkama 1. i 2.) PPUO Stari Jankovci potrebno je dopuniti u dijelu koji se odnosi na zaštitu kulturne baštine prema podacima koje dostavljamo u privitku.

Po ovlasti Ministrice

Pročelnica
Zdenka Predrijevac, dipl.inž.građ.



Zdenka Predrijevac

Privitak:

- Zahtjevi – tekstualni dio
- Karta s položajem arheološkog nalazišta

Dostaviti:

1. Naslovu
2. Pismohrana, ovdje

ZAHTEVI I SMJERNICE ZAŠTITE KULTURNE BAŠTINE ZA IZRADU V. IZMJENA I DOPUNA PROSTORNOG PLANA UREĐENJA OPĆINE STARI JANKOVCI:**Uvodno obrazloženje:**

Konzervatorski odjel u Vukovaru u kontaktu je sa investitorom Vermilion d.o.o., a proveden je i terenski pregled te geofizička snimanja na lokaciji Stanice za obradu plina i trasi plinovoda.

U tom postupku, na planiranoj lokaciji izgradnje Stanice za obradu plina – k.č.br. 72, 73, 74/1, 74/2, 75, 76, 77 i dr. k.o. Stari Jankovci utvrđeno je postojanje arheološkog nalazišta "Vučevac", prapovijesno arheološko nalazište željeznog doba (Laten cca 400 pr. Kr. do 0. g.) uz prisutnost nalaza koji se koriste od neolitika do kraja prapovijesti.

Postojanje arheološkog nalazišta nije prepreka za izgradnju Stanice za obradu plina, ali će u postupku izdavanja akata kojima se odobrava građenje biti potrebno uključiti ovaj Odjel kroz postupak izdavanja posebnih uvjeta i potvrde glavnog projekta te prije izgradnje provesti mjere zaštite. Investitor je upoznat sa navedenim te smo generalno usuglasiti kakve će mjere zaštite biti ovisno o količini planiranih zemljanih iskopa na lokaciji Stanice za obradu plina.

Manji dio trase plinovoda prolazi kroz područje zaštićenog arheološkog nalazišta "Gatina" u Starim Jankovcima koje je upisano u Registar kulturnih dobara Republike Hrvatske, Listu zaštićenih kulturnih dobara pod br. Z-4927. Rezultati istraživanja pokazuju da uz provođenje mjera zaštite nema prepreke za izgradnju trase plinovoda na području tog zaštićenog nalazišta.

Zahťjevi:

U tekstualnom dijelu plana Odredbe za provođenje, dio o zaštiti kulturne baštine, u čl. 85. st. 4. iza točke d) potrebno je dodati točku:

"e) za izgradnju instalacija koje su u funkciji eksploatacijskih polja ugljikovodika: stanice za obradu plina, spojnog plinovoda na Plinacro blok stanicu, plinovoda i sl."

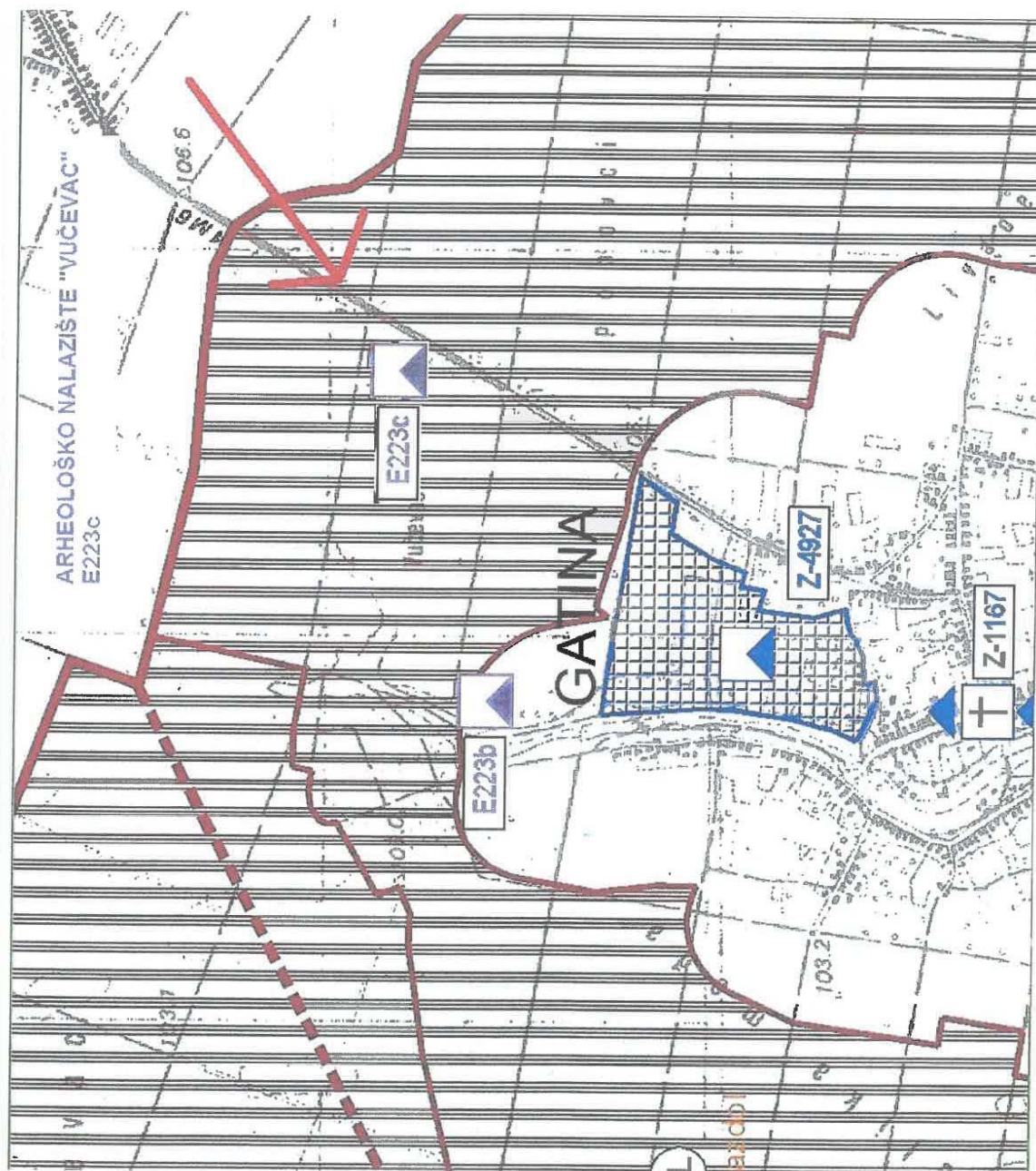
U članku 87., točka: Evidentirane arheološke zone/lokaliteti, naziv i broj u evidenciji Konzervatorskog odjela u Vukovaru; podtočka Stari Jankovci; iza: "- "Kovačevac", antički i srednjovjekovni arheološki lokalitet, E223a" potrebno je dodati:

"- "Vučevac", prapovijesno arheološko nalazište, E223c"

Isto nalazište potrebno je dodati u tekstualnom dijelu Plana na svim odgovarajućim mjestima sa popisom arheoloških nalazišta.

U grafičkom dijelu Plana potrebno je na kartografskom prikaz 3.1. Uvjeti korištenja i zaštite prostora odgovarajućom oznakom označiti arheološko nalazište "Vučevac" E223c prema karti u prilogu.







Istraživanje i proizvodnja nafte i plina
Razrada polja

Lovinčičeva 4
10000 Zagreb

Tel: 385 1 645 0518
Fax: 385 1 645 2522

Naš znak - Re: 001/50308575/02-12-20/2267-461/BK
Datum - Date: 4. prosinca 2020.

REPUBLIKA HRVATSKA
VUKOVARSKO-SRIJEMSKA ŽUPANIJA
Općina Stari Jankovci
Općinski načelnik

Dr. Franje Tuđmana 1
32241 STARI JANKOVCI

PREDMET: V. IZMJENE I DOPUNE PROSTORNOG PLANA UREĐENJA OPĆINE STARI JANKOVCI
- dostava podataka i zahtjeva za izradu Plana -

Vezano na Vaš dopis KLASA: 350-02/20-01/01, URBROJ: 2188/10-02-20-22 od 27. studenog 2020. godine kojim se traži dostava podataka i zahtjeva za izradu V. Izmjena i dopuna Prostornog plana Vukovarsko-srijemske županije, dostavljamo svoje zahtjeve (podaci, planske smjernice, odredbe propisa, sektorske strategija i sl.) za izradu Plana.

Na području Općine Stari Jankovci nalaze se 2 postojeća eksploatacijska polja ugljikovodika (EPU): „Privlaka“, i „Đeletovci“ na kojima je INA – Industrija nafte d.d. ovlaštenik dozvole, odnosno investitor.

Od postojećih naftno-rudarskih objekata i postrojenja na području Općine Stari Jankovci važno je izdvojiti:

- distributivni plinovod DN150/50 PČ Privlaka - PMČS Vrapčana (bivši naftovod) - korisnik PIS;
- plinovod DN200/50 MOS Đeletovci - PMČS Vrapčana;
- magistralni naftovod DN300/50 MOS Đeletovci - US Rušćica;
- plinovod DN200 priključak za Stare Jankovce (plinovod izgrađen tijekom okupacije pa trasa nije snimljena niti kartirana);
- postojeći naftno-rudarski objekti i postrojenja (bušotine, čvorovi, otpremne stanice);

Naši posebni uvjeti na osnovu propisanih dokumenata, odnose se na sigurnosni pojas od 100 m lijevo i desno od naših cjevovoda unutar kojega je potrebno zatražiti uvjete prilikom bilo kakvih zahvata u tom prostoru. Posebnim uvjetima određujemo zaštitne pojaseve oko naših instalacija, a u cilju sigurnosti ljudi i objekata u kojima žive ili borave ljudi. Zaštitne pojaseve definiramo prilikom izdavanja posebnih uvjeta kod gradnje stabilnih objekata koji nisu u funkciji naših instalacija.

Zaštitni pojasevi ovise o promjeru i radnom tlaku cjevovoda, a generalno zaštitni pojas iznosi 30 m lijevo i desno od osi cjevovoda (plinovod, naftovod, produktovod i slično). Unutar zaštitnog pojasa zabranjeno je graditi stabilne objekte namijenjene stalnom ili privremenom boravku ljudi, odnosno objekte koji nisu u funkciji proizvodnje nafte i plina.

Uz primjenu posebnih mjera zaštite, zaštitni pojas za cjevovode može biti:

- za promjer cjevovoda do 125 mm – 10 m
- za promjer cjevovoda od 125 mm do 300 mm – 15 m
- za promjer cjevovoda od 300 mm do 500 mm – 20 m
- za promjer cjevovoda veći od 500 mm – 30 m.

INA, d.d.	Banka - Bank	Adresa - Address	IBAN broj - IBAN Number	Trgovski sud u Zagrebu
Avanija Većeslava Holjevača 10 10 020 Zagreb p.p. 555 Hrvatska - Croatia Telefon - Telephone +385(1)6450000 Faks - Fax + 385(1)6452100	Phénix banka Zagreb d.d. Raiffeisenbank Austria d.d. Zagrebačka banka d.d. OTP banka d.d. Eura4Sistematičke Bank d.d. Sberbank d.d. BANCA POPOLARE DI SONDRIO NAT1005 UniCredit Bank Austria AG BNP Paribas (Luxembourg) SA ING Bank NV	Radićeva cesta 50, 10000 Zagreb Magistralna cesta 89, 10000 Zagreb Tigheva cesta Jelskija 10, 10000 Zagreb Domovinskog rata 61, 21000 Split Jadranska trg 3a, 51000 Rijeka Vardarska 8, 10020 Zagreb Vele Inozemce 20 n.7.1, 22100 Opatovci Avenue Pierre Mendès 30, 15015 Paris Schiedamschedijk 1-8, 1013BX Wier Pleace de Hollande 2, Canal Postale 3600 1211 Geneva 11 PO BOX 1900, 1000 BV Amsterdam	HR92 2340 0801 1000 2290 2 HR90 2434 0081 1008 1848 3 HR92 2340 0001 1013 1029 5 HR96 2407 0001 1801 0214 6 HR34 2402 0001 1008 8111 4 HR05 2503 0071 1000 0218 3 IT41 1805 0010 0000 0000 0017 340 (EUR) FR19 3007 9999 27 001 872 000 59 AT21 1200 0328 4400 3466 (EUR) AT31 1200 0328 4400 3467 (USD) CH93 0300 0001 1000 0000 0000 (EUR) CH25 0300 0001 0000 0000 0000 (USD) NL38 0403 0500 79 05 38 (EUR) NL23 0403 0500 79 05 38 (USD)	Commerciële Court in Zagreb MBS: 08000604 Uplaćen temeljni kapital - Paid capital stock 9.000.000,00,00 kn - HRK Broj izdanih dionica / Nominalna vrijednost No. of issued shares / Nominal value 10.000.000 / 900,00 kn - HRK Matični broj - Reg. No. 3586243 OIB - 27759590525 PDV identifikacijski broj / VAT identification number HR227759590525

Predsjednik i članovi Uprave / President and members of the Management Board:
Sándor Fászló, Niko Dakić, Barbara Đanić, Đorđe Marčević, Zsolt Ráth, Ákos Székely
Predsjednik Nadzornog odbora / President of the Supervisory Board: Damir Vandić

Oko izgrađene bušotine zaštitna i požarna zona iznosi 30 m u polumjeru oko osi bušotine. Kod trajno napuštenih bušotina (likvidirane - kanal bušotine se nalazi 1,5 – 2,0 metra pod zemljom), sigurnosna - zaštitna zona u kojoj je zabranjeno graditi objekte za boravak i rad ljudi iznosi 3,0 metra u polumjeru oko osi kanala trajno napuštene bušotine.

U zelenom pojasu širokom 5 m lijevo i desno od osi cjevovoda zabranjeno je saditi biljke čije korijenje raste dublje od 1 m, odnosno za koje je potrebno obrađivati zemljište dublje od 0,5 m.

Kod paralelnog vođenja infrastrukturnih instalacija (kanalizacija, vodovod, plinovod, el. kablovi, tel. kablovi i ostalo) s našim instalacijama minimalna međusobna udaljenost mora biti 5 m, računajući od vanjskog ruba infrastrukturnih instalacija do vanjskog ruba naših instalacija.

Na mjestima križanja infrastrukturnih instalacija s našim instalacijama iste obavezno treba postaviti ispod naših instalacija. Vertikalna udaljenost mora biti najmanje 0,5 m, računajući od donje kote našeg cjevovoda do gornje kote cjevovoda ili kabela koji se polaže. Kut križanja mora biti između 90° i 60°. Iznad mjesta križanja obavezno se postavlja pocinčana rešetka, kao oznaka da ispod postojećeg cjevovoda prolazi najmanje još jedan cjevovod ili kabel.

Na mjestima križanja i paralelnog hoda prometnica, željezničke pruge, vodotoka, kanalske mreže i dr. s našim instalacijama međusobna udaljenost definirana je posebnim propisima i sastavni je dio posebnih uvjeta.

Naši zahtjevi temeljeni su na odredbama slijedećih zakonskih i podzakonskih propisa:

- Zakon o istraživanju i eksploataciji ugljikovodika (NN 52/18 i 52/19)
- Zakon o prostornom uređenju (NN 153/13, 65/17, 114/18, 39/19 i 98/19)
- Zakona o osnovama sigurnosti transporta ugljikovodika naftovodima i plinovodima (Sl. list 64/73)
- Okviri plan i program istraživanja i eksploatacije ugljikovodika na kopnu
- Pravilnik o naftno-rudarskim projektima i postupku provjere naftno-rudarskih projekata (NN 95/18)
- Pravilnik o trajnom zbrinjavanju ugljikova dioksida u geološkim strukturama (NN 95/18)
- Pravilnik o građenju naftno-rudarskih objekata i postrojenja (NN 95/18)
- Pravilnik o rezervama (NN 95/18)
- Pravilnika o tehničkim normativima pri istraživanju i eksploataciji nafte, zemnih plinova i slojnih voda (Sl. list 43/79)
- Pravilnik o tehničkim uvjetima i normativima za siguran transport tekućih i plinovitih ugljikovodika magistralnim naftovodima i plinovodima te naftovodima i plinovodima za međunarodni transport (»Službeni list SFRJ«, br. 26/85.)
- Uredba o određivanju građevina, drugih zahvata u prostoru i površina državnog i područnog (regionalnog) značaja (NN 37/14 i 154/14)

Sretno!

Direktor Razrade polja,

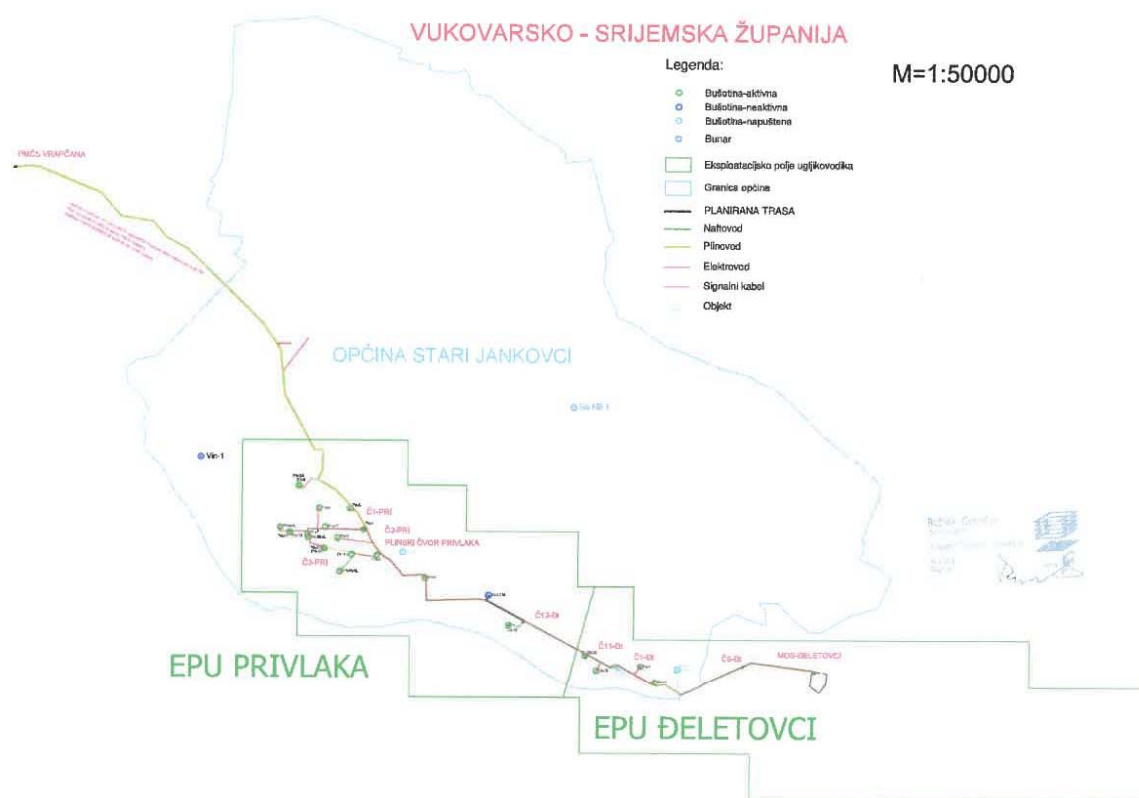

Erko Jelić Bašić, dipl. ing.

U prilogu Vam dostavljamo:

1. Pregledna karta s EPU „Privlaka“, i „Đeletovci“ te postojećim naftno-rudarskim objektima u nadležnosti INA, d.d. Istraživanje i proizvodnja nafte i plina na području Virovitičko-podravske županije
2. Karta s ucrtanim EPU „Privlaka“, i „Đeletovci“ te postojećim naftno-rudarskim objektima u nadležnosti INA, d.d. Istraživanje i proizvodnja nafte i plina na području Općine Stari Jankovci u dwg formatu (HTRS96/TM sustav) - šaljem putem elektroničke pošte

Dostaviti:

1. Direktorica Proizvodne regije istočna Hrvatska, Željana Kljajić, dipl. ing.;
2. Direktor Odnosa s državnom i lokalnom upravom za IPNP, Zvonimir Kaštelanac, dipl. iur.
3. Arhiva, ovdje.



**UPRAVA ZA CESTE****VUKOVARSKO-SRIJEMSKA ŽUPANIJE**

VINKOVCI, Josipa Kozarca 10, Tel: 032/331-044, 331-007 Tel/Fax:032/332-454

www.zuc-vk.hr, E-mail: zupanijska-uprava-za-cestes@vk.tel.hr

ŽIRO RAČUN: HR4023400091110076239 MB: 1260626 OIB: 56828260771

KLASA: 350-02/20-01/20
 URBROJ: 2188/1-06-03/2-20-2
 VINKOVCI, 03. prosinca 2020.g.

REPUBLIKA HRVATSKA
VUKOVARSKO-SRIJEMSKA ŽUPANIJA

Općina Stari Jankovci

Dr. Franje Tuđmana 1

32241 Stari Jankovci

Predmet: V. Izmjene i dopune Prostornog plana uređenja Općine Stari Jankovci

Temeljem vašeg dopisa klasa: 350-02/20-01/01, ur.broj: 2188/10-02-20-22 zaprimljenog 02. prosinca 2020. godine u kojem nas pozivate da dostavimo zahtjeve za izradu V. Izmjena i dopuna Prostornog plana uređenja Općine Stari Jankovci Uprava za ceste Vukovarsko - srijemske županije da je sljedeće smjernice :

1. Priključke i prilaze na javnu cestu i parkinge uz javnu cestu planirati sukladno Pravilniku o uvjetima za projektiranje i izgradnju priključaka i prilaza na javnu cestu NN 95/14 i Normama za površinske čvorove .HRN U.C4.050 na način da se ne narušava postojeći režim prometovanja.
2. Planirati položaj novih instalacija izvan kolnika javne ceste.
3. U tekstualnom i grafičkom dijelu plana županijske i lokalne ceste moraju biti ucrtane sukladno odluci o razvrstanju javnih cesta u državne, županijske i lokalne ceste (NN 17/2020).
4. Biciklističku infrastrukturu uz javnu cestu planirati sukladno Pravilniku o biciklističkoj infrastrukturi (NN 28/16).
5. Pješačke staze uz javnu cestu planirati sukladno Pravilniku o osnovnim uvjetima kojima javne ceste izvan naselja i njihovi elementi moraju udovoljavati sa stajališta sigurnosti prometa (NN 110/01).

Općina Stari Jankovci

Primljeno: 08.12.2020.		
Klasifikacijska oznaka: 350-02/20-01/01		
Uredbeni broj: 2188/1-20-29		
Prilozi		Vrijednost
S poštovanjem,		0,00

6. Položaj autobusnih stajališta planirati u skladu sa Pravilnikom o autobusnim stajalištima (NN 110/01).





KLASA: 350-05/20-01/383
URBROJ: 376-05-3-20-02
Zagreb, 1. prosinca 2020.

Općina Stari Jankovci		
Primljeno: 08.12.2020.		
Klasifikacijska oznaka:	Ustrojstvena jed.	
350-02/20-01/01	04	
Uredžbeni broj:	Prilozi	Vrijednost
380-20-28	0	0,00

Republika Hrvatska
Vukovarsko-Srijemska županija
Općina Stari Jankovci
Općinski načelnik
Dr. Franje Tuđmana 13
32241 Stari Jankovci

Predmet: Općina Stari Jankovci
ODLUKA O IZRADI V. IZMJENA I DOPUNA PPU OPĆINE STARI
JANKOVCI
zahtjevi – smjernice za izradu

Veza: Vaš dopis KLASA: 350-02/20-01/01, URBROJ: 2188/10-02-20-22 od 27. studeni 2020.

Poštovani,

temeljem vašega zahtjeva obavještavamo vas da je prema odredbi čl. 3. Zakona o elektroničkim komunikacijama (NN br. 73/08, 90/11, 133/12, 80/13, 71/14 i 72/17; dalje: ZEK), elektronička komunikacijska infrastruktura, obavljanje djelatnosti elektroničkih komunikacijskih mreža i usluga, prostorno planiranje, gradnja, održavanje, razvoj i korištenje elektroničkih komunikacijskih mreža, elektroničke komunikacijske infrastrukture i druge povezane opreme te upravljanje i uporaba radiofrekvencijskog spektra, adresnog i brojevnog prostora, kao prirodno ograničenih općih dobara, od interesa su za Republiku Hrvatsku i da se prema odredbi iz čl. 25. st. 2. ZEK-a elektronička komunikacijska infrastruktura mora planirati u dokumentima prostornog uređenja. Temeljem odredbi čl. 25. st. 3. ZEK-a, Hrvatska regulatorna agencija za mrežne djelatnosti (dalje: HAKOM) u postupku donošenja dokumenata prostornog uređenja donosi prethodno mišljenje kojim se potvrđuje da se dokumentom prostornog uređenja uređuje gradnja elektroničke komunikacijske infrastrukture i druge povezane opreme u skladu s pravilnicima ZEK-a i u skladu s Uredbom o mjerilima razvoja elektroničke komunikacijske infrastrukture i druge povezane opreme (NN br. 131/12 i 92/15). Također, temeljem odredbi iz čl. 25. st. 11. ZEK-a, HAKOM utvrđuje i izdaje zahtjeve i mišljenja u postupku izrade i donošenja dokumenata prostornog uređenja.

Sukladno odredbama iz čl. 76. Zakona o prostornom uređenju (NN br. 153/13) prostorni plan općine određuje koridore infrastrukture značajne za grad, odnosno općinu, dakle određuje i koridore električne komunikacijske infrastrukture. U skladu s prethodno navedenim zakonskim odredbama predmetni PPUO treba sadržavati smjernice za izgradnju nove i rekonstrukciju/sirenje postojeće električne komunikacijske infrastrukture kako slijedi:

Novu elektroničku komunikacijsku infrastrukturu za pružanje javnih komunikacijskih usluga putem elektroničkih komunikacijskih vodova, odrediti planiranjem koridora primjenjujući slijedeća načela:

- za gradove i naselja gradskog obilježja: podzemno u zoni pješačkih staza ili zelenih površina;

HRVATSKA REGULATORNA AGENCIJA ZA MREŽNE DJELATNOSTI

Roberta Frangeša Mihandovića g. 10110 Zagreb / OIB: 87950783661 / Tel: (01) 7007 007, Faks: (01) 7007 070 / www.hakom.hr

00000 1 01000 2 00000 3 00000 4 00000 5 00000 6 00000 7 00000 8 00000 9 00000 10 00000 11 00000 12 00000 13 00000 14 00000 15 00000 16 00000 17 00000 18 00000 19 00000 20 00000 21 00000 22 00000 23 00000 24 00000 25 00000 26 00000 27 00000 28 00000 29 00000 30 00000 31 00000 32 00000 33 00000 34 00000 35 00000 36 00000 37 00000 38 00000 39 00000 40 00000 41 00000 42 00000 43 00000 44 00000 45 00000 46 00000 47 00000 48 00000 49 00000 50 00000 51 00000 52 00000 53 00000 54 00000 55 00000 56 00000 57 00000 58 00000 59 00000 60 00000 61 00000 62 00000 63 00000 64 00000 65 00000 66 00000 67 00000 68 00000 69 00000 70 00000 71 00000 72 00000 73 00000 74 00000 75 00000 76 00000 77 00000 78 00000 79 00000 80 00000 81 00000 82 00000 83 00000 84 00000 85 00000 86 00000 87 00000 88 00000 89 00000 90 00000 91 00000 92 00000 93 00000 94 00000 95 00000 96 00000 97 00000 98 00000 99 00000 100 00000

- za ostala naselja: podzemno i ili nadzemno u zoni pješačkih staza ili zelenih površina;
 - za međunarodno, magistralno i međumjesno povezivanje: podzemno slijedeći koridore prometnica ili željezničkih pruga. Iznimno kada je to moguće, samo radi bitnog skraćivanja trasa, koridor se može planirati i izvan koridora prometnica ili željezničkih pruga vodeći računa o pravu vlasništva.
 - Za izgrađenu elektroničku komunikacijsku infrastrukturu za pružanje javnih komunikacijskih usluga putem elektroničkih komunikacijskih vodova planirati dogradnju, odnosno rekonstrukciju te eventualno proširenje radi implementacije novih tehnologija i/ili kolokacija odnosno potreba novih operatora, vodeći računa o pravu zajedničkog korištenja od strane svih operatora.
 - Novu elektroničku komunikacijsku infrastrukturu za pružanje komunikacijskih usluga putem elektromagnetskih valova, bez korištenja vodova, odrediti planiranjem postave baznih stanica i njihovih antenskih sustava na antenskim prihvataima na izgrađenim građevinama i rešetkastim i/ili jednocjevnim stupovima u gradovima, naseljima i izvan njih, bez detaljnog definiranja (točkastog označavanja) lokacija različito za:
 - gradove i gusto naseljena područja ili njihove dijelove i to posebno za brdovita i posebno za ravničasta područja;
 - ostala naselja i to posebno za brdovita i posebno za ravničasta područja;
- vodeći računa o mogućnosti pokrivanja tih područja radijskim signalom koji će se emitirati radijskim sustavima smještenim na te antenske prijvate (zgrade i/ili stupove) uz načelo zajedničkog korištenja od strane svih operatora-koncesionara, gdje god je to moguće.

Prostorni planovi ne smiju sadržavati nazive tvrtki (operatora), uređaja i nazivlja kojima bi se moglo narušiti pravo na ravnopravno tržišno natjecanje.

Podatke o postojećoj elektroničkoj komunikacijskoj infrastrukturi u zoni obuhvata plana kao i podatke o pokrivenosti područja radijskim signalom operatora pokretnih komunikacija, projektant-planer prikuplja od nadležnog ureda za katastar, operatora za pružanje elektroničkih komunikacijskih usluga uz uporabu radiofrekvencijskog spektra i operatora za pružanje elektroničkih komunikacijskih usluga putem elektroničkih komunikacijskih vodova. Popis u prilogu.

Prije prihvatanja Konačnog prijedloga PPU-a, nositelj izrade dužan je pribaviti mišljenje HAKOM-a.

S poštovanjem,

HRVATSKA REGULATORNA AGENCIJA **RAVNATELJ**

ZA MREZNE DJELATNOSTI

Roberta Frangese Mihaylov

4

ZAGREB

mr.sc. Miran Gostin

Privatiz (1)

1. Popis operatora

Dostaviti:

1. Naslovu preporučeno





**POPIS OPERATORA ZA PRUŽANJE ELEKTRONIČKIH KOMUNIKACIJSKIH USLUGA PUTEH ELEKTRONIČKIH
KOMUNIKACIJSKIH VODOVA**

1	HRVATSKI TELEKOM d.d.	Harambašića 39	10000 Zagreb	052 621 477	Odjel za elektroničko komunikacijsku infrastrukturu (EKI) Web sučelje: https://eki-zahijevi.ht.hr
2	OT-OPTIMA TELEKOM d.d.	Bani 75a, Zagreb	10010 Zagreb	01 5554 559	Odsjek za upravljanje mrežnom infrastrukturom Web sučelje: https://eki-izjavy.optinet.hr
3	A1 Hrvatska d.o.o.	Vrtni put 1, Zagreb	10000 Zagreb	01-4691 884	Odjel fiksne pristupne mreže infrastruktura@A1.hr

POPIS KONCESIONARA ZA PRUŽANJE ELEKTRONIČKIH KOMUNIKACIJSKIH USLUGA UZ UPORABU RF SPEKTRA					
	NAZIV KONCESIONARA	ADRESA	KONTAKT OSOBA	TEL/FAX	E-MAIL
1.	TELEMACH HRVATSKA d.o.o.	Josipa Marohnića 1 ZAGREB	MILAN PUHALO	tel: 01/ 6328 326 095/ 6328 326	milan.puhalo@tele2.com
2.	HRVATSKI TELEKOM d.d.	Radnička cesta 21 10 000 ZAGREB	GORAN TOPLEK	tel: 01/ 4983 01 098 233 458	goran.toplek@t.ht.hr
3.	A1 Hrvatska d.o.o.	Vrtni put 1 ZAGREB	DAMIR DIJANIĆ	tel: 021/ 4691 810 091/ 469 1810	d.dijanic@A1.hr

Općina Stari Jankovci

Primljeno: 01.12.2020.		
Klasifikacijska oznaka:	Ustrojstvena jed.	
350-02/20-01/01	04	
Urudžbeni broj:	Prilozi	Vrijednost
511-20-23	0	



REPUBLIKA HRVATSKA
MINISTARSTVO UNUTARNJIH POSLOVA
RAVNATELJSTVO CIVILNE ZAŠTITE
PODRUČNI URED CIVILNE ZAŠTITE OSJEK
SLUŽBA CIVILNE ZAŠTITE VUKOVAR

KLASA: 350-01/20-01/41
URBROJ: 511-01-386-20-2
Vukovar, 1. prosinca 2020.

OPĆINA STARI JANKOVCI
ULICA DR. FRANJE TUĐMANA 1
32241 Stari Jankovci

PREDMET: V. Izmjene i dopune Prostornog plana uređenja Općine Stari Jankovci,- dostavlja se

Veza: Vaš dopis, KLASA: 350-02/20-01/01, URBROJ: 2188/10-02-20-22 od 27. studenog 2020. godine

Poštovana/i,

U svezi Vašeg gore navedenog dopisa, dostavljamo slijedeće zahtjeve zaštite i spašavanja:

1. V. Izmjene dopune PPUO Stari Jankovci moraju biti usklađene s člancima 3., 9., od 12. do 15., od 18. do 33., 35., 36. i 38., Pravilnika o mjerama zaštite od elementarnih nepogoda i ratnih opasnosti u prostornom planiranju i uređivanju prostora («NN» broj 29/83, 36/085 i 42/86) i
2. V. Izmjene i dopune PPUO Stari Jankovci moraju biti usklađene s Procjenom rizika od velikih nesreća za područje Općine Stari Jankovci.

Napomena

Svi podzakonski propisi (Uredba i Pravilnici) koji reguliraju problematiku skloništa (obvezu izgradnje, tehničke normative, održavanje i slično) su od 01.08.2015. van snage te je iste potrebno izbaciti iz prostornih planova, kao i obvezu njihove izgradnje. Postojeća izgrađena skloništa potrebno je održavati.

Propisi na kojima temeljimo naše „Zahtjeve“:

- a) Zakon o sustavu civilne zaštite («NN» broj 82/15 i 118/18) i
- b) Pravilnik o mjerama zaštite od elementarnih nepogoda i ratnih opasnosti u prostornom planiranju i uređivanju prostora («NN» broj 29/83, 36/085 i 42/86).

S poštovanjem,

VODITELJ SLUŽBE

STJEPAN DRAGANIĆ



- Dostaviti:
- 1. Naslovu (elektroničkom poštom) i
 - 2. Pismohrani, ovdje



REPUBLIKA HRVATSKA
VUKOVARSKO-SRLJEMSKA ŽUPANIJA



GRAD VINKOVCI

**UPRAVNI ODJEL ZA PROSTORNO UREĐENJE,
GRADNJU I ZAŠTITU OKOLIŠA**

KLASA: 350-02/20-01/79

URBROJ: 2188/1-09-20-02

Vinkovci, 04. prosinca 2020. godine

Općina Stari Jankovci

Primljeno: 04.12.2020.		
Klasifikacijska oznaka:	Ustrojstvena jed.	
350-02/20-01/01	04	
Urudžbeni broj:	Prilozi	Vrijednost
2188/01-20-26	0	0,00

Općina Stari Jankovci
Dr. F. Tuđmana 1
32241 Stari Jankovci

Predmet: V. Izmjena i dopuna Prostornog plana uređenja Općine Stari Jankovci

- veza vaš dopis klasa: 350-02/20-01/01, urbroj: 2188/10-02-20-22, Stari Jankovci, 27. studeni 2020. godine

Sukladno članku 90. Zakona o prostornom uređenju („Narodne novine“ broj: 153/13., 65/17., 114/18., 39/19. i 98/19.), obavještavamo Vas da Grad Vinkovci, Upravni odjel za prostorno uređenje, gradnju i zaštitu okoliša nema zahtjeva vezanih za izradu V. Izmjena i dopuna Prostornog plana uređenja Općine Stari Jankovci.

S poštovanjem!



V. D. PROČELNIK:
Blavor Mečanović, dipl. iur.

Blavor Mečanović


REPUBLIKA HRVATSKA
MINISTARSTVO POLJOPRIVREDE
10000 Zagreb, Planinska 2a

KLASA: 350-02/20-01/604
URBROJ: 525-11/0567-20-2
Zagreb, 2. prosinca 2020.

Općina Stari Jankovci

Primljeno: 11.12.2020.		
Klasifikacijska oznaka:	Ustrojstvena jed.	
350-02/20-01/01	04	
Urudžbeni broj:	Prilozi	Vrijednost
525-20-32	0	0,00



HRVATSKE ŠUME d.o.o. DIREKCIJA
Ulica kneza Branimira 1
10 000 Zagreb

PREDMET: Odluka o izradi V. Izmjena i dopuna Prostornog plana uređenja Općine Stari Jankovci
- na nadležno postupanje, dostavlja se

Poštovani,

odredbom članka 40. stavka 4. Zakona o šumama („Narodne novine“, br.: 68/18., 115/18., 98/19. i 32/20.), Hrvatske šume d.o.o. izdaju zahtjeve u postupku izrade prostornih planova na poziv nositelja izrade prostornog plana te vam dostavljamo zahtjev Općine Stari Jankovci, u prilogu, na nadležno postupanje.

S poštovanjem,



U prilogu: - kao u tekstu

DOSTAVITI:

1. Naslovu.
2. U spis predmeta.

Na znanje:

- Općina Stari Jankovci, Dr. Franje Tuđmana 1, 32 241 Stari Jankovci.



Uprava, Krunoslav Jakupčić, dipl. ing. šum. – predsjednik, Ante Sabljic, dipl. ing. šum. – član, mr. sc. Igor Fazekas – član • MB 3631133 • OIB 69693144506 • Trgovački sud u Zagrebu (MBS 090251003) • Temeljni kapital 1.171.670.000,00 kn, uplaćen u cijelosti • SWIFT: PBZGHR2X • IBAN: HR46 2340 0091 1001 0036 0 • Telefon: 01/4804 111 • Telefaks: 01/4804 161 • pp 148 10002 Zagreb • web: http://www.hrsume.hr • e-mail: direkcija@hrsume.hr

Uprava šuma Podružnica Vinkovci, Trg bana Josipa Šokčevića 20; Vinkovci
ODJEL ZA EKOLOGIJU I ZAŠTITU ŠUMA

KLASA: VK/20-01/302

URBROJ: 01-00-06/02-20-06

Vinkovci, 07. prosinca 2020. godine

Općina Stari Jankovci		
Primljeno: 10.12.2020.		
Klasifikacijska oznaka:	Ustrojstvena jed.	
350-02/20-01/01	04	
Uredbeni broj:	Prilozi	Vrijednost
373-20-30	0	0,00

REPUBLIKA HRVATSKA
VUKOVARSKO-SRIJEMSKA ŽUPANIJA
OPĆINA STARI JANKOVCI
OPĆINSKI NAČELNIK
32 241 Stari Jankovci, Dr. Franje Tuđmana 1

PREDMET: V. Izmjene i dopune Prostornog plana uređenja Općine Stari Jankovci
- mišljenje, dostavlja se

Temeljem vašeg traženja (KLASA:350-02/20-01/01, URBROJ:2188/10-02-20-22) za dostavom mišljenja na prijedlog V. Izmjena i dopuna prostornog plana uređenja, obavještavamo vas da nemamo primjedbi na predmetne Izmjene i dopune te napominjemo slijedeće:

Zakon o šumama definira što je moguće planirati na šumi i šumskom zemljištu, ali samo ako to iz tehničkih ili ekonomskih razloga nije moguće planirati izvan šume, odnosno šumskog zemljišta. Šume i šumska zemljišta specifično su prirodno bogatstvo te s općekorisnim i gospodarskim funkcijama šuma uvjetuju poseban način planiranja, gospodarenja i korištenja na načelu održivoga gospodarenja šumama.

Održivo gospodarenje šumama znači korištenje šuma i šumskog zemljišta na način, i u mjeri, koji održava njihovu bioraznolikost, produktivnost, kapacitet za regeneraciju, vitalnost i potencijal da trenutačno i ubuduće ispune odgovarajuće ekološke, gospodarske i društvene funkcije na lokalnoj, nacionalnoj i globalnoj razini te koji ne uzrokuje štetu drugim ekosustavima.

Predmetne izmjene i dopune moraju biti u skladu sa Zakonom o šumama (NN 68/2018, 115/18, 98/19, 32/20).

Prema Zakonu o šumama, čl.22, šume i šumsko zemljište prema namjeni dijelimo na gospodarske (Š1), zaštitne (Š2) i iznimno šume posebne namjene (Š3) - zaštićene šume, urbane šume, šumski sjemenski objekti, šume za znanstvena istraživanja, šume za potrebe obrane Republike Hrvatske i šume za potrebe utvrđene posebnim propisima.

S poštovanjem,

I. Jerka Dekanić, dipl.ing.šum.
/str.sur. za ekologiju/



Rukovoditeljica Odjela za ekologiju i zaštitu šuma:
Vesna Ančić Tunuković, dipl.ing.šum.



Voditelj UŠP Vinkovci:
Damir Dekanić, dipl.ing.šum.



Dostaviti:

1. Odjel za ekologiju i zaštitu šuma
2. Pismohrana

Općina Stari Jankovci		
Primljeno: 11.12.2020.		
Klasifikacijska oznaka:	Ustrojstvena Jed.	
350-02/20-01/01	04	
Urudžbeni broj:	Priloz	Vrijednost
371-20-34	0	0,00



VUKOVARSKO-SRIJEMSKA ŽUPANIJA
OPĆINA STARI JANKOVCI
OPĆINSKI NAČELNIK
Dr. F. Tuđmana 1
32241 Stari Jankovci

PLINACRO d.o.o.
Savski put 88A, 10000 Zagreb
Klasa: PL/20-01/3597
Datum: 08.12.2020.
UR. BR.: P/1P-20-02

PREDMET: V. Izmjene i dopune Prostornog plana uređenja Općine Stari Jankovci
- dostava očitovanja

Poštovani,

nastavno na Vaš zahtjev iz dopisa Klasa: 350-02/20-01/01; Ur.br.: 2188/10-02-20-22 od 27.studenog 2020. godine, dostavljamo Vam sljedeće očitovanje kao i podatke.

Na području obuhvata predmetnih izmjena i dopuna prostornog plana Općine Stari Jankovci Plinacro d.o.o. je vlasnik **magistralnog plinovoda Vinkovci – Negoslavci DN 400/50** i nadzemnog objekta **BIS Stari Jankovci** (blokadno ispuhivačka stanica).

Sukladno desetogodišnjem planu razvoja plinskog transportnog sustava Republike Hrvatske za razdoblje 2018. – 2027., Plinacro d.o.o. u koridoru postojećeg planira izgradnju novog **magistralnog plinovoda Slobodnica – Sotin** za koji je ishođena **lokacijska dozvola** s klauzulom pravomoćnosti.

Slijedom navedenog u grafičkom dijelu plana odnosno u kartografski prikaz infrastrukturnih sustava potrebno je kartirati postojeći i planirani magistralni plinovod u skladu s podacima iz priloga.

U tekstualni dio, odnosno u „Odredbe za provođenje“ potrebno je uvrstiti sljedeće:

„Planirani magistralni plinovodi su u prostornom planu određeni koridorom od 1000 metara. Konačne trase magistralnih plinovoda i pratećih nadzemnih objekata odredit će se prilikom projektiranja gdje će se voditi računa o prostornim planovima i postojećoj infrastrukturi, od nadležnih tijela ishodit će se posebni uvjeti gradnje, provest će se precizne geodetske i geološke izmjere, primijeniti tehnološke inovacije, uzeti u obzir utjecaj zahvata na okoliš, krajobrazne te kulturne vrijednosti (arheologija) i po potrebi provesti dodatna istraživanja. Iznimno su dopuštena pojedinačna odstupanja od planiranih koridora u slučajevima nemogućnosti polaganja plinovoda na određenim lokalitetima koji su pod određenim režimima zaštite ili iz krajobraznih, kulturnih, geoloških, tehničkih, sigurnosnih i ostalih razloga. Moguća odstupanja u pogledu rješenja trasa odnosno koridora magistralnih plinovoda te lokacije i dimenzije njima pripadajućih nadzemnih objekata, utvrđenih ovim Planom, neće se smatrati izmjenama Plana. Dodatno, u smislu održavanja,

PLINACRO D.O.O., SAVSKA 88A - 10 000 ZAGREB - HRVATSKA (TEL) +385 1 6301777 • (FAX) +385 1 6301724
PLINACRO@PLINACRO.HR
UPISANO U SUDSKI REGISTAR TRGOVAČKOG SUDA U ZAGREBU POD MBS: 080304171, OIB 69401829750;
IZNOS TEMELJNOG KAPITALA: 912 022 000,00 KUNA UPLAĆEN U CIJELOSTI
UPRAVA DRUŠTVA: PREDSEDNIK UPRAVE: IVICA ARAR, ČLANICA UPRAVE: DARIA KRSTIČEVIĆ, ČLAN UPRAVE: MARIN ZOVKO
SWIFT: PBZGHR2X, IBAN: HR3323400061100225794; PRIVREDNA BANKA ZAGREB D.D.
SWIFT: ZABAHR2X, IBAN: HR2923600061101634086; ZAGREBAČKA BANKA D.D.
SWIFT: HPBZHR2X, IBAN: HR4023900011100339767; HRVATSKA POŠTANSKA BANKA D.D.
SWIFT: RZBHHR2X, IBAN: HR7624640081100780686; RAIFFEISENBANK AUSTRIA D.D.
SWIFT: ESBCHR22, IBAN: HR2824020061100519753; ERSTE&STEIERMÄRKISCHE BANK D.D.
SWIFT: HAABHR22, IBAN: HR3625000091101222175; ADDIKO BANK D.D.
SWIFT: PAZGHR2X, IBAN: HR6024080021100030496; PARTNER BANKA D.D.
SWIFT: QTPVHR2X, IBAN: HR8924070001100614480; OTP BANKA D.D.

modernizacije i razvoja plinskog transportnog sustava od županijskog i državnog značaja, a da bi se omogućio pouzdan i siguran transport prirodnog plina, omogućena je izgradnja novih magistralnih plinovoda u koridorima postojećih iako nisu nužno izrijekom navedeni u ovom Planu.

Za postojeće magistralne plinovode (kao i one koji imaju pravovaljan akt za provedbu i gradnju, a još nisu izgrađeni) nužno je primjenjivati Čl. 8. i 9. Pravilnika o tehničkim uvjetima i normativima za siguran transport tekućih i plinovitih ugljikovodika magistralnim naftovodima i plinovodima te naftovodima i plinovodima za međunarodni transport (Sl. list, br. 26/85) koji, između ostalog, podrazumijeva zaštitni koridor magistralnog plinovoda koji iznosi 30 metara lijevo i desno od osi plinovoda u kojem je zabranjena gradnja objekata namijenjenih za stanovanje ili boravak ljudi.

Za sve zahvate u prostoru vezane uz gradnju u blizini plinovoda, nužno je zatražiti posebne uvjete gradnje od upravitelja voda."

Prostorni položaj navedenih objekata na području Općine Stari Jankovci dostavljamo Vam u prilogu u vektorskom obliku (.dwg format_ projekcija HTRS96/TM).

S poštovanjem,

Rukovoditeljica Službe
geodetskih poslova

Vanja Skopljak Štulić, dipl. ing.

- prilog: -CD sa podacima (kao u tekstu)

Direktor Sektora razvoja i
investicija

Antun Kranjčec, dipl. ing.

plinacro
15 d.o.o. • Zagreb





Istraživanje i proizvodnja nafte i plina
Razrada polja

Lovinčičeva 4
10000 Zagreb

Tel: 385 1 645 0518
Fax: 385 1 645 2522

Naš znak - Re: 001/50308575/02-12-20/2267-461/BK
Datum - Date: 4. prosinca 2020.

Općina Stari Jankovci

Primljeno: 11.12.2020.		
Klasifikacijska oznaka:	Ustrojstvena jed.	
350-02/20-01/01	04	
Urudžbeni broj:	Prilozil	Vrijednost
371-20-33	0	0,00

REPUBLIKA HRVATSKA
VUKOVARSKO-SRIJEMSKA ŽUPANIJA
Općina Stari Jankovci
Općinski načelnik

Dr. Franje Tuđmana 1
32241 STARI JANKOVCI

PREDMET: V. IZMJENE I DOPUNE PROSTORNOG PLANA UREĐENJA OPĆINE STARI JANKOVCI
- dostava podataka i zahtjeva za izradu Plana -

Vezano na Vaš dopis KLASA: 350-02/20-01/01, URBROJ: 2188/10-02-20-22 od 27. studenog 2020. godine kojim se traži dostava podataka i zahtjeva za izradu V. Izmjena i dopuna Prostornog plana Vukovarsko-srijemske županije, dostavljamo svoje zahtjeve (podaci, planske smjernice, odredbe propisa, sektorske strategija i sl.) za izradu Plana.

Na području Općine Stari Jankovci nalaze se 2 postojeća eksploatacijska polja ugljikovodika (EPU): „Privlaka“, i „Đeletovci“ na kojima je INA – Industrija nafte d.d. ovlaštenik dozvole, odnosno investitor.

Od postojećih naftno-rudarskih objekata i postrojenja na području Općine Stari Jankovci važno je izdvojiti:

- distributivni plinovod DN150/50 PČ Privlaka - PMČS Vrapčana (bivši naftovod) - korisnik PIS;
- plinovod DN200/50 MOS Đeletovci - PMČS Vrapčana;
- magistralni naftovod DN300/50 MOS Đeletovci - US Rušćica;
- plinovod DN200 priključak za Stare Jankovce (plinovod izgrađen tijekom okupacije pa trasa nije snimljena niti kartirana);
- postojeći naftno-rudarski objekti i postrojenja (bušotine, čvorovi, otpremne stanice);

Naši posebni uvjeti na osnovu propisanih dokumenata, odnose se na sigurnosni pojas od 100 m lijevo i desno od naših cjevovoda unutar kojega je potrebno zatražiti uvjete prilikom bilo kakvih zahvata u tom prostoru. Posebnim uvjetima određujemo zaštitne pojaseve oko naših instalacija, a u cilju sigurnosti ljudi i objekata u kojima žive ili borave ljudi. Zaštitne pojaseve definiramo prilikom izdavanja posebnih uvjeta kod gradnje stabilnih objekata koji nisu u funkciji naših instalacija.

Zaštitni pojasevi ovise o promjeru i radnom tlaku cjevovoda, a generalno zaštitni pojas iznosi 30 m lijevo i desno od osi cjevovoda (plinovod, naftovod, produktovod i slično). Unutar zaštitnog pojasa zabranjeno je graditi stabilne objekte namijenjene stalnom ili privremenom boravku ljudi, odnosno objekte koji nisu u funkciji proizvodnje nafte i plina.

Uz primjenu posebnih mjera zaštite, zaštitni pojas za cjevovode može biti:

- za promjer cjevovoda do 125 mm – 10 m
- za promjer cjevovoda od 125 mm do 300 mm – 15 m
- za promjer cjevovoda od 300 mm do 500 mm – 20 m
- za promjer cjevovoda veći od 500 mm – 30 m.

INA, d.d.

Avenija Večestava Holjevac 10
10 020 Zagreb p.p. 555
Hrvatska - Croatia
Telefon - Telephone +385(1)6450000
Faks - Fax +385(1)6452100

Banka - Bank

Prilobna banka Zagreb d.d.
Raiffeisenbank Austria d.d.
Zagrebačka banka d.d.
OTF banka d.d.
ErsteBank d.d.
BANCA POPOLARE DI SONDRIO
NAT 1035
UniCredit Bank Austria AG
BNP Paribas (Slovenia) SA
ING Bank NV

Adresa - Address

Radiševa cesta 50, 10000 Zagreb
Magistralna cesta 89, 10000 Zagreb
Trg bana Josipa Jelačića 10, 10000 Zagreb
Donatovskog mla 11, 21000 Split
Jedinstveni trg 3a, 51000 Rijeka
Vartanina 11, 10000 Zagreb
Viale Immanuel 31 n 71, 22100 COMO
Avenue Pierre Mendes 30, 75013 Paris
Schotengasse 6-8, A-1010 Wien
Place de Hollande 2, Case Postale 0900
1211 Geneva 11
PO BOX 1600, 1000 BV Amsterdam

IBAN broj - IBAN Number

HR92 2340 0081 1000 2208 2
HR70 0404 0081 1005 5548 3
HR92 2340 0081 1013 0259 5
HR98 2407 0081 1001 5214 9
HR34 2402 0081 1008 8111 4
HR75 2003 0071 1000 0218 3
TR41 0005 0010 9000 0000 0017
340 (EUR)
FR06 3000 7999 97 021 072 000 58
AT21 1500 0528 4400 3467 (EUR)
AT31 1500 0528 4400 3467 (EUR)
CH45 2061 0001 0867 4000 2 (EUR)
CH25 0985 5001 0987 4000 1 (USD)
NL56 0408 0050 7815 38 (EUR)
NL23 0408 0050 0370 80 (USD)

Trgovački sud u Zagrebu

Commercial Court in Zagreb
MBS: 080000604
Uplaćen temeljni kapital - Paid capital stock
9.000.000.000,00 kn - HRK
Broj izdanih dionica / Nominalna vrijednost
No. of issued shares / Nominal value
10.000.000 / 900,00 kn - HRK
Matični broj - Reg. No. 3586243
OIB - 27759560525
PDV identifikacijski broj / VAT identification
number HR2776960625

Predsjednik i članovi Uprave i President and members of the Management Board:
Sándor Fazlmon, Niko Dalčić, Barbara Dorčić, Dario Marković, Zoltán Petró, Ákos Székely
Predsjednik Nadzornog odbora / President of the Supervisory Board: Damir Vandić

Oko izgrađene bušotine zaštitna i požarna zona iznosi 30 m u polumjeru oko osi bušotine. Kod trajno napuštenih bušotina (likvidirane - kanal bušotine se nalazi 1,5 – 2,0 metra pod zemljom), sigurnosna - zaštitna zona u kojoj je zabranjeno graditi objekte za boravak i rad ljudi iznosi 3,0 metra u polumjeru oko osi kanala trajno napuštene bušotine.

U zelenom pojasu širokom 5 m lijevo i desno od osi cjevovoda zabranjeno je saditi biljke čije korijenje raste dublje od 1 m, odnosno za koje je potrebno obrađivati zemljište dublje od 0,5 m.

Kod paralelnog vođenja infrastrukturnih instalacija (kanalizacija, vodovod, plinovod, el. kablovi, tel. kablovi i ostalo) s našim instalacijama minimalna međusobna udaljenost mora biti 5 m, računajući od vanjskog ruba infrastrukturnih instalacija do vanjskog ruba naših instalacija.

Na mjestima križanja infrastrukturnih instalacija s našim instalacijama iste obavezno treba postaviti ispod naših instalacija. Vertikalna udaljenost mora biti najmanje 0,5 m, računajući od donje kote našeg cjevovoda do gornje kote cjevovoda ili kabela koji se polaže. Kut križanja mora biti između 90° i 60°. Iznad mjesta križanja obavezno se postavlja pocinčana rešetka, kao oznaka da ispod postojećeg cjevovoda prolazi najmanje još jedan cjevovod ili kabel.

Na mjestima križanja i paralelnog hoda prometnica, željezničke pruge, vodotoka, kanalske mreže i dr. s našim instalacijama međusobna udaljenost definirana je posebnim propisima i sastavni je dio posebnih uvjeta.

Naši zahtjevi temeljeni su na odredbama slijedećih zakonskih i podzakonskih propisa:

- Zakon o istraživanju i eksploataciji ugljikovodika (NN 52/18 i 52/19)
- Zakon o prostornom uređenju (NN 153/13, 65/17, 114/18, 39/19 i 98/19)
- Zakona o osnovama sigurnosti transporta ugljikovodika naftovodima i plinovodima (Sl. list 64/73)
- Okvirni plan i program istraživanja i eksploatacije ugljikovodika na kopnu
- Pravilnik o naftno-rudarskim projektima i postupku provjere naftno-rudarskih projekata (NN 95/18)
- Pravilnik o trajnom zbrinjavanju ugljikova dioksida u geološkim strukturama (NN 95/18)
- Pravilnik o građenju naftno-rudarskih objekata i postrojenja (NN 95/18)
- Pravilnik o rezervama (NN 95/18)
- Pravilnika o tehničkim normativima pri istraživanju i eksploataciji nafte, zemnih plinova i slojnih voda (Sl. list 43/79)
- Pravilnik o tehničkim uvjetima i normativima za siguran transport tekućih i plinovitih ugljikovodika magistralnim naftovodima i plinovodima te naftovodima i plinovodima za međunarodni transport (»Službeni list SFRJ«, br. 26/85.)
- Uredba o određivanju građevina, drugih zahvata u prostoru i površina državnog i područnog (regionalnog) značaja (NN 37/14 i 154/14)

Sretno!

Direktor Razrade polja



U prilogu Vam dostavljam:

1. Pregledna karta s EPU „Privlaka“, i „Đeletovci“ te postojećim naftno-rudarskim objektima u nadležnosti INA, d.d. Istraživanje i proizvodnja nafte i plina na području Virovitičko-podravске županije
2. Karta s ucrtanim EPU „Privlaka“, i „Đeletovci“ te postojećim naftno-rudarskim objektima u nadležnosti INA, d.d. Istraživanje i proizvodnja nafte i plina na području Općine Stari Jankovci u dwg formatu (HTRS96/TM sustav) - šaljem putem elektroničke pošte

Dostaviti:

1. Direktorica Proizvodne regije istočna Hrvatska, Željana Kljaić, dipl. ing.;
2. Direktor Odnosa s državnom i lokalnom upravom za IPNP, Zvonimir Kaštelanac, dipl. iur.
3. Arhiva, ovdje.




HŽ INFRASTRUKTURA

10 000 Zagreb, Mihanovićeve 12

Priljubeno: 14.12.2020.		
viveva 12		
Klasifikacijska oznaka:	Ustrojstvena jed.	
350-02/20-01/01	04	
Uredbeni broj:	Priloz	Vrijednost
376-20-36	0	0,00

**SEKTOR ZA RAZVOJ, PRIPREMU
PROVEDBU INVESTICIJA I EU
FONDOVA**

tel: +385 (0)1 4534538
 fax: +385 (0)1 4584885
 e-mail: sebastijan.kamenscak@hzinfra.hr
 naš broj i znak: 9117/20, 1.3.1. SK
 vaš broj i znak: KLASA: 350-02/20-01/01
 URBROJ: 2188/10-02-20-22
 datum: 03.12.2020.

**VUKOVARSKO-SRIJEMSKA ŽUPANIJA
OPĆINA STARI JANKOVCI**
 Dr. Franje Tuđmana 1
 32241 Stari Jankovci

Predmet: Izrada V. Izmjena i dopuna Prostornog plana uređenja Općine Stari Jankovci
 - Dostava zahtjeva

Temeljem dopisa Općine Stari Jankovci, u vezi dostave zahtjeva o izradi V. izmjena i dopuna PPUO Stari Jankovci, dostavljamo Vam sljedeće:

Obzirom na razloge izrade V. Izmjena i dopuna PPUO Stari Jankovci koji su navedeni u dostavljenim prilogima (Odluka o izradi V. Izmjena i dopuna Prostornog plana uređenja Općine Stari Jankovci i Pregledna karta izmjena i dopuna), a koji se nalaze izvan zaštitnog pružnog pojasa postojeće željezničke pruge za međunarodni promet M104 Novska – Vinkovci – Tovarnik – Državna granica – (Šid), HŽ Infrastruktura d.o.o. nema posebnih zahtjeva vezanih na predmetne izrade V. Izmjena i dopuna PPUO Stari Jankovci.

Nadalje, pregledom važećeg PPUO, utvrđeno je da se u tekstualnom i grafičkom dijelu Plana navodi netočna podjela križanja željezničke pruge s cestom. Prema Pravilniku o uvjetima za određivanje križanja željezničke pruge i drugih prometnica (NN 111/15), križanje željezničke pruge s cestom izvodi se kao „željezničko-cestovni prijelaz u istoj razini“ i „željezničko-cestovni prijelaz izvan razine“. Sukladno navedenom, molimo da se izvrše potrebne izmjene u tekstualnom i grafičkom dijelu V. Izmjena i dopuna PPUO Stari Jankovci.

Temeljem Zakona o sigurnosti i interoperabilnosti željezničkog sustava (NN 63/20), odnosno Pravilnika o općim uvjetima za građenje u zaštitnom pružnom pojasu (NN 93/10), molimo Vas da navedeno ugradite u tekstualni dio V. Izmjena i dopuna PPUO Stari Jankovci:

„Planom se utvrđuju posebni uvjeti za građenje u zaštitnom pružnom pojasu koji su određeni Pravilnikom o općim uvjetima za građenje u zaštitnom pružnom pojasu (NN 93/10). Za izgradnju građevina, postrojenja, uređaja i svih vrsta vodova za potrebe vanjskih korisnika u zaštitnom pružnom pojasu (pojas koji čini zemljište s obje strane željezničke pruge odnosno kolosijeka širine po 100 metara, mjereno vodoravno od osi krajnjeg kolosijeka, kao i pripadajući zračni prostor), potrebno je zatražiti posebne uvjete gradnje od HŽ Infrastrukture d.o.o. u skladu s posebnim propisima.“

HŽ Infrastruktura d.o.o. ZAGREB, Mihanovićeve 12. TRGOVAČKI SUD U ZAGREBU MBS: 080590485, OIB: 39901919995.
 Naziv i sjedište banke: Privredna banka Zagreb d.d. Zagreb, Radnička cesta 50, BROJ RAČUNA: HR4423400091110252804,
 TEMELJNI KAPITAL: 224 188 000 00 kuna.
 PREDSEDNIK UPRAVE: Ivan Kršić, dipl. ing. građ.
 ČLANOVI UPRAVE: mr. sc. Darko Barišić, dipl. ing., Nikola Ljuban, dipl. ing., Krunoslav Papić, dipl. ing., Marko Z. Žubrinčić, dipl. ing.

U popisu sektorskih dokumenata i propisa koje treba poštivati pri izradi plana navesti (ažurirati) i zakonsku regulativu za područje željezničke infrastrukture:

- Zakon o željeznici (NN 32/19),
- Zakon o sigurnosti i interoperabilnosti željezničkog sustava (NN 63/20),
- Odluka o razvrstavanju željezničkih pruga (NN 3/14 i 72/17),
- Pravilnik o željezničkoj infrastrukturi (NN 127/05 i 16/08),
- Pravilnik o općim uvjetima za građenje u zaštitnom pružnom pojasu (NN 93/10),
- Pravilnik o uvjetima za određivanje križanja željezničke pruge i drugih prometnica (NN 111/15),

Pravilnik o načinu osiguravanja prometa na željezničko-cestovnim prijelazima i pješačkim prijelazima preko pruge (NN 111/15).

S poštovanjem,

**DIREKTOR SEKTORA ZA RAZVOJ, PRIPREMU I
PROVEDBU INVESTICIJA I EU FONDOVA**

Mirko Franović, dipl. ing. građ.



HŽ Infrastruktura d.o.o. ZAGREB, Mihanovićeva 12, TRGOVAČKI SUD U ZAGREBU, MBS: 080590485, OIB: 39901919995,
Naziv i sjedište banke: Privredna banka Zagreb d.d., Zagreb, Radnička cesta 50, BROJ RAČUNA: HR4423400091110252804,
TEMELJNI KAPITAL: 224 188 000,00 kuna,
PREDSJEDNIK UPRAVE: Ivan Kršić, dipl. ing. građ.
ČLANOVI UPRAVE: mr. sc. Darko Banšić, dipl. ing., Nikola Ljuban, dipl. ing., Krunoslav Papić, dipl. ing., Marko Z. Žubrić, dipl. ing.

list 2/2



REPUBLIKA HRVATSKA
MINISTARSTVO OBRANE
ZAGREB

UPRAVA ZA MATERIJALNE RESURSE
SEKTOR ZA VOJNU INFRASTRUKTURU I
ZAŠTITU OKOLIŠA

Služba za vojno graditeljstvo i
energetsku učinkovitost

KLASA: 350-02/17-01/236

URBROJ: 512M3-020201-20-

Zagreb, 10. prosinca 2020.

Općina Stari Jankovci

Primljeno: 14.12.2020.		
Klasifikacijska oznaka:	Ustrojstvena jed.	
350-02/20-01/01	04	
Uredbeni broj:	Prilozi	Vrijednost
512-20-35	0	0,00

VUKOVARSKO-SRIJEMSKA ŽUPANIJA
OPĆINA STARI JANKOVCI
Općinski načelnik
32241 STARI JANKOVCI

PREDMET: V. Izmjena i dopuna Prostornog plana uređenja Općine Stari Jankovci,
- očitovanje, dostavlja se

VEZA: Vaš akt KLASA: 350-02/20-01/01, URBROJ:2188/10-02-20-22
od 27. studeni 2020.

Aktom iz veze predmeta zatražena je dostava podataka, planskih smjernica i posebnih uvjeta od važnosti za obranu u svrhu odluke o izradi V. Izmjena i dopuna Prostornog plana uređenja Općine Stari Jankovci.

Temeljem odredbi članka 92. Zakona o obrani („Narodne novine“ broj 73/13, 75/15, 27/16, 110/17, 30/18 i 70/19) i Pravilnika o zaštitnim i sigurnosnim zonama oko vojnih lokacija i građevina („Narodne novine“ broj 122/15), obavještavamo vas da na području obuhvata V. Izmjena i dopuna Prostornog plana uređenja Općine Stari Jankovci nema zona posebne namjene niti drugih zahtjeva vezano za zaštitu interesa obrane koje treba utvrditi u postupku izrade plana.

SJ/MLS

S poštovanjem,

VODITELJ SLUŽBE

Velimir Anić, dipl. ing. geod.

Dostaviti:

- naslovu

- pismohrana, ovdje



REPUBLIKA HRVATSKA
VUKOVARSKO-SRIJEMSKA ŽUPANIJA
OPĆINA TOMPOJEVCI
OPĆINSKI NAČELNIK
KLASA: 350-02/20-01/2
URBROJ 2196/07-20-03-6
Tompojevci, 04.12.2020. godine

Općina Stari Jankovci

Primljeno: 10.12.2020.		
Klasifikacijska oznaka:	Ustrojstvena jed.	
350-02/20-01/01	04	
Uredbeni broj:	Prilozi	Vrijednost
2196/07-20-31	0	0,00

OPĆINA STARI JANKOVCI
OPĆINSKI NAČELNIK
Dr. Franje Tuđmana 1
32241 Stari Jankovci

PREDMET: V. Izmjene i dopune Prostornog plana uređenja Općine (PPUO) Stari Jankovci
- zahtjevi, dostavljaju se

Poštovani,

Općina Tompojevci zaprimila je 02.12.2020. godine Vaš zahtjev KLASA: 350-02/20-01/01, URBROJ: 2188/10-02-20-22, od 27. studeni 2020. godine, u kojem ste zatražili zahtjeve za izradu Plana (podaci, planske smjernice odredbe propisa, sektorske strategije i sl.) samo u dijelovima koji su predmet izrade izmjena i dopuna.

Uz zahtjev ste nam dostavili sljedeću dokumentaciju:

1. Odluku o izradi V. Izmjena i dopuna Prostornog plana uređenja Općine Stari Jankovci
2. Preglednu kartu izmjena i dopuna

Nakon uvida u gore navedenu dokumentaciju, Općina Tompojevci nema zahtjeva za izradu V. Izmjena i dopuna Prostornog plana uređenja Općine Stari Jankovci.

S poštovanjem,



Općinski načelnik
Zdravko Zvonarić

Dostaviti:
- Naslovu
- Pismohrana, ovdje

D) EVIDENCIJA POSTUPKA IZRADE I DONOŠENJA PROSTORNOG PLANA

Na temelju Odluke o izradi V. Izmjena i dopuna PPUO Stari Jankovci ("Službeni vjesnik" Vukovarsko-srijemske županije, broj 18/20) Općina Stari Jankovci započela je izradu Plana.

Prema članku 90. ZPU ("Narodne novine" broj 153/13, 65/17, 114/18, 39/19 i 98/19) zatraženi su zahtjevi od nadležnih tijela i osoba za izradu Plana.

Trinaest javnopravnih tijela i osoba dostavilo je zahtjeve.

Priloženi preslici:

- Mišljenje Vukovarsko-srijemske županije, Služba za prostorno planiranje, gradnju i zaštitu okoliša, Odsjek za zaštitu okoliša i prirode.
- Odluka o izradi V. Izmjena i dopuna PPUO Stari Jankovci ("Službeni vjesnik" Vukovarsko-srijemske županije, broj 18/20),



KLASA: 612-07/2020-13/6
URBROJ: 2196/1-14-01-20-2
Vukovar, 12. svibnja 2020. godine

OPĆINA STARI JANKOVCI
Dr. F. Tuđmana 1
HR-32241 Stari Jankovci

Predmet: "V. Izmjene i dopune Prostornog plana uređenja Općine Stari Jankovci"

- mišljenje o provedenom postupku ocjene o potrebi strateške procjene utjecaja na okoliš, daje se

Služba za prostorno planiranje, gradnju i zaštitu okoliša Vukovarsko-srijemske županije, Odsjek za zaštitu okoliša i prirode, zaprimila je 06. svibnja 2020. godine Vaš zahtjev KLASA: 350-02/20-01/1, URBROJ: 2188/10-02-20-11 od 04. svibnja 2020. godine u kojem ste zatražili mišljenje o provedenom postupku ocjene o potrebi strateške procjene (u daljnjem tekstu: ocjena) utjecaja "V. Izmjena i dopuna Prostornog plana uređenja Općine Stari Jankovci" na okoliš, temeljem odredbe čl. 30. st. 4. Uredbe o strateškoj procjeni utjecaja strategije, plana i programa na okoliš ("Narodne novine", broj 03/17, u daljnjem tekstu: Uredba). Uz zahtjev ste dostavili dokumentaciju iz provedenog postupka kao i prijedlog Odluke kojom se utvrđuje da nije potrebno provesti stratešku procjenu utjecaja na okoliš predmetnog plana.

Prema odredbi čl. 30. st. 4. Uredbe prije donošenja odluke u postupku ocjene o potrebi strateške procjene na lokalnoj razini nadležno tijelo dužno je o provedenom postupku ocjene o potrebi strateške procjene pribaviti mišljenje nadležnog upravnog tijela za zaštitu okoliša u županiji. U tu svrhu nadležnom upravnom tijelu za zaštitu okoliša u županiji se, uz zahtjev za davanje mišljenja, dostavlja i potrebna dokumentacija.

Slijedom Vašeg zahtjeva, po pregledu dostavljene dokumentacije, dajemo sljedeće mišljenje:

Sukladno čl. 66. Zakona o zaštiti okoliša ("Narodne novine", broj 80/13, 153/13, 78/15, 12/18 i 118/18) od ovog upravnog tijela zatražili ste dopisom KLASA: 350-02/20-01/01, URBROJ: 2188/10-02-20-01 od 29. siječnja 2020. godine, mišljenje o potrebi provedbe postupka ocjene, odnosno strateške procjene utjecaja "V. Izmjena i dopuna Prostornog plana uređenja Općine Stari Jankovci" na okoliš.

Slijedom navedenog zahtjeva, sukladno odredbi čl. 64. Zakona o zaštiti okoliša ovo upravno tijelo je izdalo mišljenje KLASA: 612-07/2020-08/2, URBROJ: 2196/1-14-01-20-2 od 04. veljače 2020. godine, u kojem je navedeno da ste obvezni provesti postupak ocjene.

Nakon dobivenog mišljenja ovog upravnog tijela, sukladno odredbama čl. 64. Zakona o zaštiti okoliša i čl. 29. Uredbe, načelnik Općine Stari Jankovci je dana 13. veljače 2020. godine donio Odluku o započinjanju postupka ocjene za "V. Izmjene i dopune Prostornog plana uređenja Općine Stari Jankovci" KLASA: 026-04/20-97/01, URBROJ: 2188/10-02-20-07.

Nadležno tijelo za provedbu postupka ocjene je Općina Stari Jankovci (u daljnjem tekstu: nadležno tijelo).

Temeljem odredbe čl. 29. Uredbe, nadležno tijelo je uputilo zahtjeve (KLASA: 350-02/20-01/1, URBROJ: 2188/10-02-20-02 od 19. veljače 2020. godine) tijelima i osobama određenim posebnim propisima iz članka VI. Odluke o provođenju postupka ocjene, u kojima traži dostavu mišljenja o potrebi strateške procjene utjecaja predmetnog plana na okoliš.

U okviru postupka ocjene, a na temelju čl. 26. st. 1. Zakona o zaštiti prirode ("Narodne novine", broj 80/13, 15/18, 14/19 i 127/19), nadležno tijelo je ovom upravnom tijelu podnijelo zahtjev (KLASA: 350-02/20-01/1, URBROJ: 2188/10-02-20-02 od 19. veljače 2020. godine) za provedbom prethodne ocjene prihvatljivosti "V. Izmjena i dopuna Prostornog plana uređenja Općine Stari Jankovci" za ekološku mrežu.

U provedenom postupku nadležno tijelo je zaprimilo sljedeća mišljenja:

1. Služba za prostorno planiranje, gradnju i zaštitu okoliša Vukovarsko-srijemske županije, Odsjek za zaštitu okoliša i prirode, dala je mišljenje KLASA: 612-07/2020-11/1, URBROJ: 2196/1-14-01-20-4 od 02. travnja 2020. godine da za "V. Izmjene i dopune Prostornog plana uređenja Općine Stari Jankovci" nije potrebno provesti stratešku procjenu utjecaja na okoliš, te da je isti prihvatljiv za ekološku mrežu;
2. Hrvatske šume d.o.o., UŠP Vinkovci, Odjel za ekologiju, dale su mišljenje KLASA: VK/20-01/302, URBROJ: 01-00-06/02-20-02 od 03. ožujka 2020. godine da za "V. Izmjene i dopune Prostornog plana uređenja Općine Stari Jankovci" nije potrebno provesti stratešku procjenu utjecaja na okoliš;
3. Upravni odjel za prostorno uređenje, gradnju i zaštitu okoliša Grada Vinkovaca dao je mišljenje KLASA: 350-02/20-01/07, URBROJ: 2188/1-09-20-02 od 24. veljače 2020. godine da za "V. Izmjene i dopune Prostornog plana uređenja Općine Stari Jankovci" nije potrebno provesti stratešku procjenu utjecaja na okoliš;
4. Grad Otok dao je mišljenje KLASA: 350-02/20-01/01, URBROJ: 2188/08-02/1-20-2 od 24. veljače 2020. godine da za "V. Izmjene i dopune Prostornog plana uređenja Općine Stari Jankovci" nije potrebno provesti stratešku procjenu utjecaja na okoliš;
5. Općina Tompojevci dala je mišljenje KLASA: 350-02/20-01/2, URBROJ: 2196/07-03-20-2 od 02. ožujka 2020. godine da za "V. Izmjene i dopune Prostornog plana uređenja Općine Stari Jankovci" nije potrebno provesti stratešku procjenu utjecaja na okoliš.

Slijedom svega navedenog, sukladno odredbi čl. 30. st. 4. Uredbe, ovo upravno tijelo daje mišljenje da je postupak ocjene o potrebi strateške procjene utjecaja predmetnog plana na okoliš proveden sukladno odredbama Zakona o zaštiti okoliša, Uredbe o strateškoj procjeni utjecaja strategije, plana i programa na okoliš i Uredbe o informiranju i sudjelovanju javnosti i zainteresirane javnosti u pitanjima zaštite okoliša ("Narodne novine", broj 64/08).

S poštovanjem,


ZAMJENICA PROČELNIKA:
Nataša Radojić, mag. biol. univ. spec. oecol.


Dostaviti s povratnicom:

1. Naslovu,
2. Evidencija, ovdje
3. Pismohrana, ovdje



KLASA: 612-07/20-13/9
URBROJ: 2196/1-14-01-20-3
Vukovar, 13. listopada 2020. godine

Općina Stari Jankovci

Primljeno: 16.10.2020.		
Klasifikacijska oznaka:	Ustrojstvena jed.	
350-02/20-01/01	04	
Uredbeni broj:	Prilozi	Vrijednost
2196/1-14-20-21	0	0,00

OPĆINA STARI JANKOVCI
Dr. F. Tuđmana 1
HR-32241 Stari Jankovci

Predmet: "V. Izmjene i dopune Prostornog plana uređenja Općine Stari Jankovci – dopuna prijedloga Odluke o izradi"

- mišljenje o provedenom postupku ocjene o potrebi strateške procjene utjecaja na okoliš, daje se

Služba za prostorno planiranje, gradnju i zaštitu okoliša Vukovarsko-srijemske županije, Odsjek za zaštitu okoliša i prirode, zaprimila je 01. listopada 2020. godine Vaš zahtjev KLASA: 350-02/20-01/01, URBROJ: 2188/10-02-20-20 od 29. rujna 2020. godine u kojem ste zatražili mišljenje o provedenom postupku ocjene o potrebi strateške procjene utjecaja (u daljnjem tekstu: ocjena) "V. Izmjena i dopuna Prostornog plana uređenja Općine Stari Jankovci" na okoliš, temeljem odredbe čl. 30. st. 4. Uredbe o strateškoj procjeni utjecaja strategije, plana i programa na okoliš ("Narodne novine", broj 03/17, u daljnjem tekstu: Uredba). Uz zahtjev ste dostavili dokumentaciju iz provedenog postupka kao i prijedlog Odluke kojom se utvrđuje da nije potrebno provesti stratešku procjenu utjecaja na okoliš predmetnog plana.

Prema odredbi čl. 30. st. 4. Uredbe prije donošenja odluke u postupku ocjene o potrebi strateške procjene na lokalnoj razini nadležno tijelo dužno je o provedenom postupku ocjene o potrebi strateške procjene pribaviti mišljenje nadležnog upravnog tijela za zaštitu okoliša u županiji. U tu svrhu nadležnom upravnom tijelu za zaštitu okoliša u županiji se, uz zahtjev za davanje mišljenja, dostavlja i potrebna dokumentacija.

Slijedom Vašeg zahtjeva, po pregledu dostavljene dokumentacije, dajemo sljedeće mišljenje:

Sukladno čl. 66. Zakona o zaštiti okoliša ("Narodne novine", broj 80/13, 153/13, 78/15, 12/18 i 118/18) od ovog upravnog tijela zatražili ste dopisom KLASA: 350-02/20-01/01, URBROJ: 2188/10-02-20-13 od 23. srpnja 2020. godine, mišljenje o potrebi provedbe postupka ocjene, odnosno strateške procjene utjecaja "V. Izmjena i dopuna Prostornog plana uređenja Općine Stari Jankovci" – dopuna prijedloga Odluke o izradi na okoliš.

Slijedom navedenog zahtjeva, sukladno odredbi čl. 64. Zakona o zaštiti okoliša ovo upravno tijelo je izdalo mišljenje KLASA: 612-07/20-08/11, URBROJ: 2196/1-14-01-20-2 od 29. srpnja 2020. godine, u kojem je navedeno da ste obvezni provesti postupak ocjene.

Nakon dobivenog mišljenja ovog upravnog tijela, sukladno odredbama čl. 64. Zakona o zaštiti okoliša i čl. 29. Uredbe, načelnik Općine Stari Jankovci je dana 06. kolovoza 2020. godine donio Odluku o započinjanju postupka ocjene za dopunu "V. Izmjena i dopuna Prostornog plana uređenja Općine Stari Jankovci" KLASA: 026-04/20-117/01, URBROJ: 2188/10-02-20-03.

Nadležno tijelo za provedbu postupka ocjene je Općina Stari Jankovci (u daljnjem tekstu: nadležno tijelo).

Temeljem odredbe čl. 29. Uredbe, nadležno tijelo je uputilo zahtjeve (KLASA: 350-02/20-01/01, URBROJ: 2188/10-02-20-15 od 17. kolovoza 2020. godine) tijelima i osobama određenim posebnim propisima iz članka VI. Odluke o provođenju postupka ocjene, u kojima traži dostavu mišljenja o potrebi strateške procjene utjecaja predmetnog plana na okoliš.

U okviru postupka ocjene, a na temelju čl. 26. st. 1. Zakona o zaštiti prirode ("Narodne novine", broj 80/13, 15/18, 14/19 i 127/19), nadležno tijelo je ovom upravnom tijelu podnijelo zahtjev (KLASA: 350-02/20-01/01, URBROJ: 2188/10-02-20-15 od 17. kolovoza 2020. godine) za provedbom prethodne ocjene prihvatljivosti dopune "V. Izmjena i dopuna Prostornog plana uređenja Općine Stari Jankovci" za ekološku mrežu.

U provedenom postupku nadležno tijelo je zaprimilo sljedeća mišljenja:

1. Služba za prostorno planiranje, gradnju i zaštitu okoliša Vukovarsko-srijemske županije, Odsjek za zaštitu okoliša i prirode, dala je mišljenje KLASA: 612-07/2020-11/7, URBROJ: 2196/1-14-01-20-4 od 23. rujna 2020. godine da za dopunu "V. Izmjena i dopuna Prostornog plana uređenja Općine Stari Jankovci" nije potrebno provesti stratešku procjenu utjecaja na okoliš, te da je isti prihvatljiv za ekološku mrežu;
2. Hrvatske šume d.o.o., UŠP Vinkovci, Odjel za ekologiju, dale su mišljenje KLASA: VK/20-01/302, URBROJ: 01-00-06/02-20-04 od 14. rujna 2020. godine da za dopunu "V. Izmjena i dopuna Prostornog plana uređenja Općine Stari Jankovci" nije potrebno provesti stratešku procjenu utjecaja na okoliš;
3. Upravni odjel za prostorno uređenje, gradnju i zaštitu okoliša Grada Vinkovaca dao je mišljenje KLASA: 350-02/20-01/47, URBROJ: 2188/1-09-20-02 od 28. kolovoza 2020. godine da za dopunu "V. Izmjena i dopuna Prostornog plana uređenja Općine Stari Jankovci" nije potrebno provesti stratešku procjenu utjecaja na okoliš;
4. Općina Tompojevci dala je mišljenje KLASA: 350-02/20-01/2, URBROJ: 2196/07-03-20-4 od 07. rujna 2020. godine da za dopunu "V. Izmjena i dopuna Prostornog plana uređenja Općine Stari Jankovci" nije potrebno provesti stratešku procjenu utjecaja na okoliš.

Slijedom svega navedenog, sukladno odredbi čl. 30. st. 4. Uredbe, ovo upravno tijelo daje mišljenje da je postupak ocjene o potrebi strateške procjene utjecaja predmetnog plana na okoliš proveden sukladno odredbama Zakona o zaštiti okoliša, Zakona o zaštiti prirode, Uredbe o strateškoj procjeni utjecaja strategije, plana i programa na okoliš i Uredbe o informiranju i sudjelovanju javnosti i zainteresirane javnosti u pitanjima zaštite okoliša ("Narodne novine", broj 64/08).

S poštovanjem,

ZAMJENICA PROČELNIKA:

Nataša Radejčić, mag. bioi. univ. spec. oecol.

Dostaviti s povratnicom:

1. Naslovu,
2. Evidencija, ovdje
3. Pismohrana, ovdje

Broj 18.

„SLUŽBENI VJESNIK“

Stranica 200

U Starim Jankovcima, 30. listopada 2020. godine

Predsjednik Općinskog vijeća:
Boris Dragičević, bacc.ing.agro.

Temeljem čl. 25. st. 7., te članka 49. st. 4. Zakona o poljoprivrednom zemljištu (Narodne Novine br. 20/18., 15/18. i 98/19.), te članka 32. Statuta Općine Stari Jankovci (Službeni vjesnik Vukovarsko-srijemske županije br. 05/13., 2/18 i 3/20), Općinsko vijeće Općine Stari Jankovci na svojoj 27. sjednici /5. elektroničkoj, održanoj 30. listopada 2020. godine donosi:

IZMJENU ODLUKE

o utrošku sredstava ostvarenih od prodaje i zakupa poljoprivrednog zemljišta u vlasništvu Republike Hrvatske, te naknade za promjenu namjene zemljišta u 2020. godini

U Odluci o utrošku sredstava ostvarenih od prodaje i zakupa poljoprivrednog zemljišta u vlasništvu Republike Hrvatske, te naknade za promjenu namjene zemljišta u 2020. godini (Službeni vjesnik Vukovarsko-srijemske županije br. 17/19 i 11/20) mijenja se članak 1. i glasi:

Članak 1.

„Ovim Programom definira se namjena korištenja sredstava od prodaje i zakupa poljoprivrednog zemljišta u vlasništvu Republike Hrvatske u 2020.g. kao i naknade za promjenu namjene zemljišta.

Prihodi od prodaje i zakupa poljoprivrednog zemljišta u vlasništvu Republike Hrvatske u 2020. g. planirani su u iznosu od 417.000,00,00 kn.

Iz planiranih sredstava u 2020. godine financirati će se slijedeći programi:

- katastarsko – geodetske izmjere, te sređivanje zemljišnih knjiga u Općini Stari Jankovci, te podmirenje stvarnih troškova za provedbu Zakona kao i druge mjere za unaprjeđenje poljoprivrede
- za privođenje funkciji poljoprivrednog zemljišta i povećanju vrijednosti
- program uređenja ruralnog prostora izgradnjom i održavanjem ruralne infrastrukture vezane za poljoprivredu

Članak 2.

Ova Odluka stupa na snagu osmi dan od dana objave, a objavit će se u Službenom vjesniku Vukovarsko – srijemske županije.

KLASA: 026-02/20-27/03
URBROJ: 2188/10-01-20-03

Stari Jankovci, 30. listopada 2020. godine

Predsjednik Općinskog vijeća:
Boris Dragičević, bacc.ing.agro.

Na temelju članka 32. Statuta Općine Stari Jankovci (Službeni vjesnik Vukovarsko – srijemske županije 5/13, 2/18 i 3/20), Općinsko vijeće Općine Stari Jankovci na svojoj 27. sjednici /5. elektronska, održanoj dana 30. listopada 2020. godine, donijelo je

IZMJENE PLANA RASPOREDA FINANCIJSKIH SREDSTAVA ZA DOBROVOLJNA VATROGASNA DRUŠTVA SA PODRUČJA OPĆINE

Članak 1.

U Planu rasporeda financijskih sredstava za dobrovoljna vatrogasna društva sa područja općine (Službeni vjesnik Vukovarsko-srijemske 17/19) mijenja se članak 3. i glasi:“ Za rad i djelovanje Dobrovoljnih vatrogasnih društava izdvojiti će se prema planu Proračuna sveukupno 313.000,00 kn, i to za svako društvo sa područja Općine, kako slijedi:

- DVD Novi Jankovci – 63.000,00 kn
- DVD Stari Jankovci – 125.000,00 kn
- DVD Slakovci - 125.000,00 kn

Članak 2.

Ove Izmjene Plana rasporeda financijskih sredstava za dobrovoljna vatrogasna društva stupa na snagu osmi dan od dana objave, a objavit će se u Službenom vjesniku Vukovarsko – srijemske županije.

KLASA: 026-02/20-27/03
URBROJ:2188/10-01-20-05
Stari Jankovci, 30. listopada 2020. godine

Predsjednik Općinskog vijeća:
Boris Dragičević, bacc.ing.agro.

Na temelju članka 86. Zakona o prostornom uređenju ("NN", br. 153/13, 65/17, 114/18, 39/19 i 98/19) članka 32. Statuta Općine Stari Jankovci (Službeni vjesnik Vukovarsko – srijemske županije 05/13., 2/18., 3/20) Općinsko vijeće Općine Stari Jankovci na 27. sjednici – 5. elektroničkoj sjednici održanoj dana 30. listopada 2020. godine, donijelo je:

ODLUKU O IZRADI V. IZMJENA I DOPUNA PROSTORNOG PLANA UREĐENJA OPĆINE (PPUO) STARI JANKOVCI

PRAVNA OSNOVA ZA IZRADU I DONOŠENJE PROSTORNOG PLANA**Članak 1.**

Ovom Odlukom započinje izrada V. Izmjena i dopuna PPUO Stari Jankovci („Službeni vjesnik“ Vukovarsko-srijemske županije br. 7/06, 17/06, 5/12 i 7/19) sukladno članku 86. Zakona o prostornom uređenju ("NN", br. 153/13, 65/17, 114/18, 39/19 i 98/19).

RAZLOZI ZA IZMJENE I DOPUNE PROSTORNOG PLANA**Članak 2.**

V. Izmjene i dopune PPUO Stari Jankovci obuhvaćaju:

1. Ucertavanje planiranih granica eksploatacijskih polja Cerić i Berak,
2. Ucertavanje instalacija koja su u funkciji planiranog eksploatacijskih polja Cerić i Berak kao što su: stanice za obradu plina, spojnog plinovoda na Plinacro blok stanicu, plinovoda i sl. sukladno zahtjevu tvrtke Vermilion d.o.o.,
3. Korekcije Odredbi za provedbu vezanih za planirane zahvate navedene u prethodnim točkama 1. i 2.,
4. Određivanje prostora i uvjeta za izgradnju postrojenja za proizvodnju električne i/ili toplinske energije koja kao resurse koriste obnovljive izvore energije unutar i izvan granica građevinskih područja.

Navedeno će se na odgovarajući način ugraditi u tekstualni i grafički dio PPUO-a Stari Jankovci ukoliko ne postoje zapreke u smislu usklađenosti s planom šireg područja i zakonskim propisima, što je nedvojbeno moguće utvrditi samo neposredno kroz proces izrade plana. Ukoliko se kroz izradu Plana utvrdi da neku od navedenih izmjena nije moguće ugraditi ili se od njih odustaje, ovu Odluku nije zbog toga potrebno mijenjati.

OBUHVAAT PROSTORNOG PLANA**Članak 3.**

Područje obuhvata Plana odnosi se na administrativno teritorijalno područje Općine Stari Jankovci.

OCJENA STANJA U OBUHVATU PROSTORNOG PLANA**Članak 4.**

Ocjenom stanja unutar obuhvata PPUO Stari Jankovci, uočena su ograničenja u prostoru vezana za eksploataciju mineralnih sirovina.

CILJEVI I PROGRAMSKA POLAZIŠTA PROSTORNOG PLANA**Članak 5.**

Osnovni cilj i programsko polazište je stvaranje prostornih uvjeta za planirani razvoj Općine Stari Jankovci.

POPIS SEKTORSKIH STRATEGIJA, PLANOVA, STUDIJA I DRUGIH DOKUMENATA PROPISANIH POSEBNIM ZAKONIMA KOJIMA, ODNOSNO U SKLADU S KOJIMA SE UTVRĐUJU ZAHTJEVI ZA IZRADU PROSTORNIH PLANOVA**Članak 6.**

Za potrebe V. Izmjena i dopuna PPUO Stari Jankovci nije potrebna izrada stručnih podloga, odnosno koristit će se stručne podloge iz važećeg PPUO Stari Jankovci.

NAČIN PRIBAVLJANJA STRUČNIH RJEŠENJA PROSTORNOG PLANA**Članak 7.**

Stručna rješenja pribavit će se od strane stručnog izrađivača Plana.

VRSTA I NAČIN PRIBAVLJANJA KATASTARSKIH PLANOVA I ODGOVARAJUĆIH POSEBNIH GEODETSKIH PODLOGA**Članak 8.**

U okviru izrade V. Izmjena i dopuna PPUO Stari Jankovci koristiti će se katastarski planovi iz važećeg PPUO Stari Jankovci te će se prema potrebi nabaviti katastarski planovi od nadležnog tijela.

POPIS JAVNOPRAVNIH TIJELA ODREĐENIH POSEBNIM PROPISIMA KOJA DAJU ZAHTJEVE ZA IZRADU PROSTORNIH PLANOVA TE DRUGIH SUDIONIKA KORISNIKA PROSTORA KOJI TREBAJU SUDJELOVATI U IZRADI PROSTORNOG PLANA**Članak 9.**

Popis javnopravnih tijela određenih posebnim propisima koja daju zahtjeve (podaci, planske smjernice i propisani dokumenti) za izradu Plana iz područja svog djelovanja, te drugih sudionika koji će sudjelovati u izradi Plana je sljedeći:

1. REPUBLIKA HRVATSKA
MINISTARSTVO KULTURE
Uprava za zaštitu kulturne baštine
Konzervatorski odjel u Vukovaru
Olajnica 19
32000 VUKOVAR

2. REPUBLIKA HRVATSKA
MINISTARSTVO PROSTORNOG UREĐENJA,
GRADITELJSTVA I DRŽAVNE IMOVINE
Ulica LDežmana 10
10000 ZAGREB

3. REPUBLIKA HRVATSKA
MINISTARSTVO OBRANE
Služba za nekretnine, graditeljstvo i zaštitu okoliša
Trg kralja Petra Krešimira IV br.1
10000 ZAGREB

4. REPUBLIKA HRVATSKA
MINISTARSTVO POLJOPRIVREDE
Uprava za poljoprivredno zemljište, biljnu proizvodnju i tržište
Ulica grada Vukovara 78
10000 ZAGREB

5. REPUBLIKA HRVATSKA
MINISTARSTVO POLJOPRIVREDE
Uprava šumarstva, lovstva i drvne industrije
Planinska 2a
10000 ZAGREB

6. JAVNA USTANOVA ZAVOD ZA
PROSTORNO UREĐENJE
VUKOVARSKO-SRIJEMSKA ŽUPANIJE
Glagoljaška 27
32100 VINKOVCI

7. REPUBLIKA HRVATSKA
VUKOVARSKO-SRIJEMSKA ŽUPANIJA
Služba za prostorno planiranje, gradnju i zaštitu okoliša
Županijska 9
32000 VUKOVAR

8. MUP- Policijska uprava Vukovarsko-
srijemska,
Ravnateljstvo civilne zaštite,
Područni ured civilne zaštite Osijek
Služba civilne zaštite Vukovar
L.Ružičke 1
32000 VUKOVAR

9. HRVATSKE ŠUME, UŠP VINKOVCI
Trg B.Josipa Šokčevića 20
32100 VINKOVCI

10. HAKOM – HRVATSKA REGULATORNA
AGENCIJA ZA MREŽNE DJELATNOSTI
Ulica Roberta Frangeša Mihanovića 9
10110 ZAGREB

11. HRVATSKE CESTE d.o.o.
Sektor za studije i projektiranje
Vončina 3
10000 ZAGREB

12. UPRAVA ZA CESTE VUKOVARSKO-
SRIJEMSKA ŽUPANIJE
Glagoljaška 4
32100 VINKOVCI

13. HŽ Infrastruktura

Mihanovićeve 12
10000 ZAGREB

14. HOPS d.o.o.
PrP Osijek
Vukovarska cesta 217
31000 OSIJEK

15. HEP-OPERATOR DISTRIBUCIJSKOG
SUSTAVA d.o.o.
Elektra Vinkovci
Kralja Zvonimira 96
32100 VINKOVCI

16. PLINARA ISTOČNE SLAVONIJE
Ohridska 17
32100 VINKOVCI

17. INA-INDUSTRIJA NAFTE d.d.,
SD Istraživanje i proizvodnja nafte i plina
Sektor za razradu polja
Šubićeva 29
10000 ZAGREB

18. INA-INDUSTRIJA NAFTE d.d.
Sektor proizvodnje nafte i plina
Okrug Slavonija
Ohridska 17
32100 VINKOVCI

19. JANAF
Miramarska 24
10000 ZAGREB

20. PLINACRO d.o.o. Zagreb
Savska cesta 88a
10000 Zagreb

21. HRVATSKE VODE
VGI za Mali sliv „Biđ-Bosut“
J.Kozarca 28
32100 VINKOVCI

22. VINKOVAČKI VODOVOD I
KANALIZACIJA, d.o.o.
Dragutina Žanića-Karle 47a
32100 VINKOVCI

Pravne osobe navedene u stavku 1. ovoga članka dužne su osigurati i dostaviti Općini zahtjeve (podatke, planske smjernice i propisane dokumente) sukladno članku 90. Zakona o prostornom uređenju u roku od 15 dana.

V. Izmjene i dopune PPUO Stari Jankovci rade se isključivo za sadržaj naveden u članku 2. ove Odluke te će se u postupku izrade razmatrati samo oni zahtjevi koji su u vezi s navedenim sadržajem.

Broj 18.

„SLUŽBENI VJESNIK“

Stranica 203

Prema čl. 88. Zakona o prostornom uređenju o izradi V. Izmjena i dopuna PPUO Stari Jankovci pisanim putem obavijestit će se susjedne jedinice lokalne samouprave:

- GRAD VINKOVCI
- OPĆINA BOGDANOVC
- OPĆINA NIJEMCI
- OPĆINA NUŠTAR
- OPĆINA OTOK
- OPĆINA PRIVLAKA
- OPĆINA TOMPOJEVCI

PLANIRANI ROKOVI ZA IZRADU PROSTORNOG PLANA

Članak 10.

Rokovi za izradu pojedinih faza V. Izmjena i dopuna PPUO Stari Jankovci:

- Dostava zahtjeva za izradu V. Izmjena i dopuna PPUO Stari Jankovci u roku do najviše 15 dana,
- Nacrt prijedloga V. Izmjena i dopuna PPUO Stari Jankovci izradit će se najkasnije u roku od 30 dana od primitka eventualno nedostajućih podataka i zahtjeva iz članka 9. ove Odluke i uz pretpostavku da se zbog navedenih zahtjeva neće povećati obuhvat izmjena,
- Izrada Prijedloga V. Izmjena i dopuna PPUO Stari Jankovci za potrebe javne rasprave u roku 8 dana od njegova utvrđivanja,
- Javna rasprava trajati će do maksimalno 15 dana,
- Izrada Nacrta konačnog prijedloga V. Izmjena i dopuna PPUO Stari Jankovci u roku 15 dana od izvješća s javne rasprave,
- Konačni prijedlog V. Izmjena i dopuna PPUO Stari Jankovci izraditi će se najkasnije 8 dana od utvrđivanja Nacrta konačnog prijedloga,

IZVORI FINANCIRANJA IZRADE PROSTORNOG PLANA

Članak 11.

Troškove izrade Plana financira VERMILION ZAGREB EXPLORATION d.o.o., Petra Hektorovića 2, 10000 Zagreb.

ODLUKA O DRUGIM PITANJIMA ZNAČAJNIM ZA IZRADU NACRTA PROSTORNOG PLANA

Članak 12.

Ovom se Odlukom tijekom izrade V. Izmjena i dopuna PPUO Stari Jankovci ne utvrđuje zabrana izdavanja akata kojima se odobravaju zahvati u prostoru, odnosno građenje.

ZAVRŠNE ODREDBE

Članak 13.

Provođenje ove Odluke povjerava se Jedinstvenom upravnom odjelu Općine Stari Jankovci.

Članak 14.

Sukladno članku 86. Zakona o prostornom uređenju ova Odluka dostavlja se:

- Zavodu za prostorni razvoj,
- Nadležnim tijelima i osobama iz članka 9. ove Odluke zajedno sa pozivom za dostavu zahtjeva iz članka 90. Zakona o prostornom uređenju.

Članak 15.

Ova Odluka će se objaviti u "Službenom vjesniku" Vukovarsko – srijemske županije.

Članak 16.

Ova Odluka stupa na snagu osmog dana po njezinu objavljivanju u "Službenom vjesniku" Vukovarsko – srijemske županije.

KLASA: 026-02/20-27/02

URBROJ:2188/10-01-20-01

U Stari Jankovci, 30. listopada 2020. godine

Predsjednik Općinskog vijeća:
Boris Dragičević, bacc.ing.agro.

Općinsko vijeće Općine Stari Jankovci na 27. sjednici /5. elektroničkoj/ održanoj dana 30. listopada 2020. na temelju članka 109. stavak 4. Zakona o prostornom uređenju (NN., br. 153/13, 65/17, 114/18, 39/19 i 98/19), Odluke o izradi II. Izmjena i dopuna Urbanističkog plana uređenja "Jošina 1" u Novim Jankovcima ("Službeni vjesnik" Vukovarsko-srijemske županije, br.) i članka 32. Statuta Općine Stari Jankovci ("Službeni vjesnik" Vukovarsko-srijemske županije, br. 05/13., 2/18., 3/20) donosi sljedeću

ODLUKU O DONOŠENJU II. IZMJENA I DOPUNA URBANISTIČKOG PLANA UREĐENJA "JOŠINA 1" U NOVIM JANKOVcima

I. TEMELJNE ODREDBE

Članak 1.

Ovom Odlukom donose se II. Izmjene i dopune Urbanističkog plana uređenja "Jošina 1" u Novim Jankovcima ("Službeni vjesnik" Vukovarsko-srijemske županije, broj 11/2014, 7/2015).

Članak 2.

II. Izmjene i dopune Urbanističkog plana uređenja "Jošina 1" u Novim Jankovcima (u daljnjem tekstu : Plan) sastoje se od knjige-elaborata pod nazivom: "II. Izmjene i dopune Urbanističkog plana uređenja "Jošina 1" u Novim Jankovcima", broj Plana: 10/2020. godine.

Plan iz stavka 1. ovoga članka izradio je Zavod za prostorno planiranje d.d. Osijek, Vijenac Paje Kolarčića 5A.

IV. DOKUMENTACIJA

REPUBLIKA HRVATSKA
TRGOVAČKI SUD U OSIJEKU

IZVADAK IZ SUDSKOG REGISTRA

SUBJEKT UPISA

MBS:

030006824

OIB:

78499807369

TVRTKA:

- 1 ZAVOD ZA PROSTORNO PLANIRANJE, dioničko društvo
- 1 English Urban planing institute, share holding company,
Osijek, Croatia
- 1 ZPO, d.d.

SJEDIŠTE/ADRESA:

- 1 Osijek (Grad Osijek)
Vij.P.Kolarica 5/A

PRAVNI OBLIK:

- 1 dioničko društvo

PREDMET POSLOVANJA:

- 1 51.1 - Posredovanje u trgovini (trgovina na veliko uz
naknadu ili na ugovornoj osnovi)
- 1 51.7 - Ostala trgovina na veliko
- 1 70.1 - Poslovanje vlastitim nekretninama
- 1 70.2 - Iznajmljivanje vlastitih nekretnina
- 1 70.31 - Agencije za promet nekretninama
- 1 72.3 - Obrada podataka
- 1 72.4 - Izrada baze podataka
- 1 74.13 - Istraživanje tržišta i ispit. javnog mnijenja
- 1 * - Savjetovanje i poslovi u arhitektonskoj
djelatnosti
- 1 * - Inženjering, projektni menadžment i tehničke
djelatnosti
- 1 * - Izrada elaborata o ekonomskoj vrijednosti
poduzeća
- 1 * - Kopiranje, fotokopiranje, šapirografiranje i
sl.usluge
- 1 * - Izvođenje investicijskih radova u inozemstvu i
ustupanje investicijskih radova stranoj osobi u
Hrvatskoj, a od toga samo:
- 1 * - Izrada ekspertiza i studija, invest.programa,
prostornih i urban.planova i projekata,
idejnih, glavnih i detaljnih projekata i
investicijsko-tehn.dokumentacije, licitacijskih
elab.(tenderske dokumentacije) i
dr.investicijske dokument. za objekte i radove
- 1 * - Organizacija izgradnje kompletnih objekata
(inženjering), izvođački inženjering
savjetodavni (konsulting) inženjering

D004, 2017-08-21 12:04:18

Stranica: 1

22-08-2017





REPUBLIKA HRVATSKA
TRGOVAČKI SUD U OSIJEKU

IZVADAK IZ SUDSKOG REGISTRA

SUBJEKT UPISA

PREDMET POSLOVANJA:

- | | | |
|----|---|---|
| 1 | * | - Stručno-tehnički nadzor nad izvođenjem investicijskih radova u inozemstvu i nad izgradnjom investicijskih objekata |
| 1 | * | - Davanje stručne pomoći odnosno konzultantskih usluga u toku izgradnje i u radovima na izgrađenim objektima |
| 10 | * | - izrada studija o značajnom utjecaju plana i programa na okoliš |
| 10 | * | - izrada studija o utjecaju zahvata na okoliš uključujući i izradu studija o prihvatljivosti planiranog zahvata u području prirode i izradu elaborata o zaštiti okoliša koji se odnose na zahvate za koje nije propisana obveza procjene utjecaja na okoliš |
| 10 | * | - izrada programa zaštite okoliša uključujući akcijske planove, izrada izvješća o stanju okoliša |
| 11 | * | - energetsko certificiranje, energetski pregled zgrade i redoviti pregled sustava grijanja i sustava hlađenja ili klimatizacije u zgradi |
| 12 | * | - stručni poslovi prostornog uređenja |
| 12 | * | - stručni poslovi zaštite okoliša |

NADZORNI ODBOR:

- | | |
|---|---|
| 8 | Sonja Cupec
Osijek, Sjenjak 44 |
| 8 | - predsjednik nadzornog odbora |
| 8 | Stjepan Stakor
Osijek, Vj.Gorana Zobundije 6 |
| 8 | - član nadzornog odbora |
| 9 | Vlado Sudar
Osijek, A.Paradžika 10 |
| 9 | - zamjenik predsjednika nadzornog odbora |

OSOBE OVLAŠTENE ZA ZASTUPANJE:

- | | |
|---|--|
| 8 | Krunoslav Lipić
Osijek, Ivana Zajca 2 |
| 8 | - član uprave |
| 8 | - direktor, zastupa društvo pojedinačno i neograničeno |

TEMELJNI KAPITAL:

2 978.000,00 kuna

PRAVNI ODNOSI:

Osnivački akt:

- | | |
|---|--|
| 1 | Statut usvojen 03.11.1995. o usklađenju općine sa Zakonom o trgovačkim društvima |
|---|--|

D004, 2017-08-21 12:04:18

Stranica: 2 od 4





REPUBLIKA HRVATSKA
TRGOVAČKI SUD U OSIJEKU

IZVADAK IZ SUDSKOG REGISTRA

SUBJEKT UPISA

PRAVNI ODNOSI:

Osnivački akt:

- 2 Odluka o izmjeni statuta od 26.04.1996. god. o usklađenju temeljnog kapitala sa ZTD
- 5 Odluka Skupštine od 19.11.1999. godine o izmjenama i dopunama Statuta i Odluka Skupštine o izmjeni članova Nadzornog odbora.
- 11 Odluka o dopunama Statuta Zavoda za prostorno planiranje, dioničkog društva donesena na skupštini društva održanoj 20.06.2014.g., kojom se članak 10. dopunjuje novom djelatnošću.

Statut:

- 4 Odluka Skupštine od 19.11.1999.godine o izmjeni i dopuni Statuta, kojom se broj članova nadzornog odbora sa 5 članova smanjuje na 3 člana.
- 6 Odlukom Skupštine društva od 25.04.2003.g. brisan podnaslov ispred čl.15., promjenjen čl.18. koji se odnosi na oblik izdavanja dionica i vođenje podataka o pravima vezanim uz dionice, te brisani čl.18.-27. Statuta sa pripadajućim podnaslovima.
- 10 Odluka o izmjenama i dopunama Statuta, donesena na Skupštini Društva 04.10.2010. g., kojom se mijenjaju odredbe čl. 10., a odnose se na predmet poslovanja društva, te se dodaje članak 33. koji se odnosi na mogućnost imenovanja člana Nadzornog odbora
- 12 Odluka o dopunama Statuta Zavoda za prostorno planiranje, dioničkog društva, donesena na skupštini društva održanoj 01.08.2017.g., kojom se članak 10. dopunjuje novom djelatnošću

OSTALI PODACI:

- 7 Promjena osobnih podataka zamjenika predsjednika Nadzornog odbora zbog promjene adrese.

FINANCIJSKA IZVJEŠĆA:

	Predano	God.	Za razdoblje	Vrsta izvještaja
eu	28.06.17	2016	01.01.16 - 31.12.16	GFI-POD izvještaj

Upise u glavnu knjigu proveli su:

RBU Tt	Datum	Naziv suda
0001 Tt-95/956-2	21.11.1995	Trgovački sud u Osijeku
0002 Tt-96/337-2	06.06.1996	Trgovački sud u Osijeku
0003 Tt-97/872-4	16.09.1997	Trgovački sud u Osijeku
0004 Tt-00/173-2	18.02.2000	Trgovački sud u Osijeku
0005 Tt-00/73-4	18.02.2000	Trgovački sud u Osijeku
0006 Tt-03/605-2	26.05.2003	Trgovački sud u Osijeku

D004, 2017-08-21 12:04:18

Stranica 13 od 14



REPUBLIKA HRVATSKA
TRGOVAČKI SUD U OSIJEKU

IZVADAK IZ SUDSKOG REGISTRA

SUBJEKT UPISA

Upise u glavnu knjigu proveli su:

RBU Tt	Datum	Naziv suda
0007 Tt-03/1563-2	22.12.2003	Trgovački sud u Osijeku
0008 Tt-05/1376-7	10.01.2006	Trgovački sud u Osijeku
0009 Tt-07/1829-3	27.12.2007	Trgovački sud u Osijeku
0010 Tt-10/1736-2	19.10.2010	Trgovački sud u Osijeku
0011 Tt-14/3454-2	08.07.2014	Trgovački sud u Osijeku
0012 Tt-17/5184-6	21.08.2017	Trgovački sud u Osijeku
eu /	30.06.2009	elektronički upis
eu /	30.06.2010	elektronički upis
eu /	16.06.2011	elektronički upis
eu /	26.06.2012	elektronički upis
eu /	01.07.2013	elektronički upis
eu /	01.07.2014	elektronički upis
eu /	30.06.2015	elektronički upis
eu /	28.06.2016	elektronički upis
eu /	28.06.2017	elektronički upis

U Osijeku, 21. kolovoza 2017.

Ovlaštena osoba

OVAJ IZVADAK VJERAN JE IZVORNIKU
BROJ UPISNIKA POD KOJIM JE IZVADAK
IZDAN R3-2929/17-2TRGOVAČKI SUD U OSIJEKU
22-08-2017

Osijek,

UPRAVA SUDSKOG
REGISTRA

**REPUBLIKA HRVATSKA**MINISTARSTVO GRADITELJSTVA
I PROSTORNOGA UREĐENJA10000 Zagreb, Ulica Republike Austrije 20
Tel: 01/ 3782 444 Fax: 01/ 3772 822**Uprava za prostorno uređenje,
pravne poslove i
programe Europske unije**

Klasa: UP/I-350-02/17-07/22

Urbroj: 531-05-17-4

Zagreb, 30. kolovoza 2017.

Ministarstvo graditeljstva i prostornoga uređenja, povodom zahtjeva ZAVODA ZA PROSTORNO PLANIRANJE d.d. iz Osijeka, Vijenac Paje Kolarića 5a, zastupanog po direktoru Krunoslavu Lipiću, dipl.ing.arh., za izdavanje suglasnosti za obavljanje stručnih poslova prostornog uređenja, na temelju članka 9. Zakona o poslovima i djelatnostima prostornog uređenja i gradnje („Narodne novine“, br. 78/15.), donosi

RJEŠENJE

I. **ZAVODU ZA PROSTORNO PLANIRANJE d.d. iz Osijeka, Vijenac Paje Kolarića 5a, daje se suglasnost za obavljanje stručnih poslova izrade nacrtu prijedloga svih prostornih planova i nacrtu izvješća o stanju u prostoru svih razina te obavljanje poslova u vezi s pripremom i donošenjem svih prostornih planova i izvješća o stanju u prostoru svih razina iz članka 2. stavka 1. točke 1. Pravilnika o izdavanju suglasnosti za obavljanje stručnih poslova prostornog uređenja („Narodne novine“ br. 136/15.).**

II. Pravna osoba iz točke I. izreke ovog rješenja dužna je jednom godišnje u mjesecu u kojem je izdana suglasnost dostaviti Ministarstvu dokumentaciju kojom se dokazuje da nisu prestali postojati uvjeti za obavljanje stručnih poslova prostornog uređenja.

III. Suglasnost iz točke I. izreke ovoga rješenja ukinuti će se rješenjem ako pravna osoba prestane ispunjavati uvjete propisane za izdavanje suglasnosti, uvjete koji moraju biti ispunjeni prilikom izrade prostornih planova ili ako stručne poslove prostornog uređenja obavlja protivno Zakonu o poslovima i djelatnostima prostornog uređenja i gradnje, propisima donesenim na temelju tog Zakona ili protivno propisima kojima se uređuje područje prostornog uređenja.

Obrazloženje

ZAVOD ZA PROSTORNO PLANIRANJE d.d. iz Osijeka, Vijenac Paje Kolarića 5a, podnio je ovom Ministarstvu zahtjev za izdavanje suglasnosti za obavljanje svih stručnih poslova prostornog uređenja.

Podnositelj zahtjeva je uz zahtjev priložio sve dokaze propisane odredbom članka 4. Pravilnika o izdavanju suglasnosti za obavljanje stručnih poslova prostornog uređenja:

1. fotokopiju rješenja o upisu u sudski registar iz kojeg je vidljivo da je ZAVOD ZA PROSTORNO PLANIRANJE d.d. iz Osijeka, registriran za obavljanje stručnih poslova prostornog uređenja te

2. dokaze da ima zaposlene ovlaštene arhitekta urbaniste :
- Sandra Horvat, dipl.ing.arh., ovlaštena arhitektica urbanistica, br.ovl. A-U 203
- i Vanesa Budač, dipl.ing.arh., ovlaštena arhitektica urbanistica, br.ovl. A-U 180
- Za svaku od navedenih ovlaštenih arhitekata urbanista priloženo je :
- a) rješenje o upisu u Imenik ovlaštenih arhitekata urbanista i
- b) izvornik potvrde o podacima evidentiranim u matičnoj evidenciji Hrvatskog zavoda za mirovinsko osiguranje ne starije od 30 dana.

Uvidom u navedenu dokumentaciju utvrđeno je da podnositelj zahtjeva ispunjava sve uvjete za izdavanje zatražene suglasnosti.

Slijedom izloženog, a sukladno odredbi članka 96. stavak 1. Zakona o općem upravnom postupku („Narodne novine“, br. 47/09.), riješeno je kao u točki I. izreke ovog rješenja.

Sukladno odredbi članka 10. stavak 2. Zakona o poslovima i djelatnostima prostornog uređenja i gradnje, riješeno je kao u točki II. izreke ovoga rješenja.

Sukladno odredbi članka 10. stavak 1. istog Zakona, riješeno je kao u točki III. izreke ovog rješenja.

Upravna pristojba u državnim biljezima u iznosu od 35,00 kn po Tar.br. 1. i 2. Tarife upravnih pristojbi Uredbe o tarifi upravnih pristojbi („Narodne novine“, broj 8/17) nalijepljena je na zahtjevu i poništena.

UPUTA O PRAVNOM LIJEKU:

Ovo je rješenje izvršno u upravnom postupku i protiv njega se ne može izjaviti žalba, ali se može pokrenuti upravni spor pred Upravnim sudom u Osijeku. Upravni spor pokreće se tužbom koja se podnosi u roku od 30 dana od dana dostave ovog rješenja. Tužba se navedenom Upravnom sudu predaje neposredno u pisanom obliku ili usmeno na zapisnik, ili se šalje poštom, odnosno dostavlja elektronički.



Dostaviti:

1. ZAVOD ZA PROSTORNO PLANIRANJE d.d., 31 000 Osijek, Vijenac Paje Kolarića 5a
n/p Krunoslav Lipić, direktor
2. Evidencija suglasnosti, ovdje
3. Spis, ovdje



REPUBLIKA HRVATSKA
HRVATSKA KOMORA ARHITEKATA

Klasa: UP/I-034-02/16-02/195

Urbroj: 505-04-16-2

Zagreb, 25. travnja 2016.

Hrvatska komora arhitekata odlučujući o zahtjevu VANESE BOLF, dipl.ing.arh., OIB: 46338042977, iz OSIJEKA, NASELJE A.G.MATOŠA 7, u predmetu upisa u Imenik ovlaštenih arhitekata urbanista na temelju članka 26. Zakona o komori arhitekata i komorama inženjera u graditeljstvu i prostornom uređenju (Narodne novine broj 78/15), i članka 37. Statuta Hrvatske komore arhitekata (Narodne novine broj 140/15), po zahtjevu stranke donosi

RJEŠENJE

1. U **Imenik ovlaštenih arhitekata urbanista** upisuje se **VANESA BOLF**, dipl.ing.arh., iz OSIJEKA, NASELJE A.G.MATOŠA 7, pod rednim brojem **180**, s danom upisa **25.04.2016.** godine.
2. Upisom u **Imenik ovlaštenih arhitekata urbanista VANESA BOLF**, dipl.ing.arh., stječe pravo na uporabu strukovnog naziva **ovlaštena arhitektica urbanistica** i pravo na obavljanje stručnih poslova temeljem članka 47. Zakona o poslovima i djelatnostima prostornog uređenja i gradnje i članka 48. Statuta Hrvatske komore arhitekata, te pravo na pečat i iskaznicu ovlaštene arhitektice urbanistice.
3. Upisom u Imenik ovlaštenih arhitekata urbanista, VANESI BOLF, dipl.ing.arh., Komora izdaje pečat i iskaznicu ovlaštene arhitektice urbanistice.
4. Upisnina u iznosu od 1.000,00 kn uplaćena je na račun Hrvatske komore arhitekata.
5. Žalba protiv ovog rješenja ne odgađa njegovo izvršenje.

Obrazloženje

VANESA BOLF, dipl.ing.arh., iz OSIJEKA, NASELJE A.G.MATOŠA 7 podnijela je ovom javnopravnom tijelu zahtjev za upis u Imenik ovlaštenih arhitekata urbanista Hrvatske komore arhitekata dana 11.04.2016. godine.

Hrvatska komora arhitekata provela je postupak razmatranja dostavljenog potpunog zahtjeva imenovane sukladno članku 64. st. 2. Zakona o komori arhitekata i komorama inženjera u graditeljstvu i prostornom uređenju i čl. 4. Pravilnika o upisima u imenike, upisnike i evidencije Hrvatske komore arhitekata te je utvrđeno da je VANESA BOLF:

- upisana u Imenik ovlaštenih arhitekata – stručni smjer ovlašteni arhitekt temeljem rješenja Klasa: UP/I-350-07/07-01/3325, Urbroj: 314-01-07-1, od 11.10.2007. godine,
- da je položila stručni ispit dana 20.06.2001. godine,
- da je završila odgovarajući studij i stekla akademski naziv diplomirani inženjer arhitekture,
- da je stekla odgovarajuće stručno iskustvo,
- da ima prebivalište na teritoriju Republike Hrvatske,
- da protiv nje nije pokrenuta istraga, odnosno da se ne vodi kazneni postupak zbog kaznenog djela koje se vodi po službenoj dužnosti,
- da je uplatila upisninu sukladno Odluci o visini upisnine i članarine Hrvatske komore arhitekata.

VANESA BOLF, dipl.ing.arh., je prema odredbama Zakona o Hrvatskoj komori arhitekata i inženjera u graditeljstvu bila upisana u Imenik ovlaštenih arhitekata – stručni smjer ovlašteni arhitekt i po toj osnovi obavljala poslove ovlaštenog arhitekta.

Prema odredbi čl. 64. st. 2. Zakona o komori arhitekata i komorama inženjera u graditeljstvu i prostornom uređenju imenovana je temeljem stečenih prava upisana u Imenik ovlaštenih arhitekata urbanista.

Temeljem ovako utvrđenog činjeničnog stanja ispunjeni su uvjeti propisani u čl. 27. Zakona o komori arhitekata i komorama inženjera u graditeljstvu i prostornom uređenju i članku 6. Pravilnika o upisima u imenike, upisnike i evidencije Hrvatske komore arhitekata.

VANESA BOLF, dipl.ing.arh., upisom u Imenik ovlaštenih arhitekata urbanista Hrvatske komore arhitekata od dana 25.04.2016. godine stječe pravo na uporabu strukovnog naziva ovlaštena arhitektica urbanistica, pravo na pečat i iskaznicu, te sva prava i obveze sukladno Zakonu o komori arhitekata i komorama inženjera u graditeljstvu i prostornom uređenju, Zakonu o poslovima i djelatnostima prostornog uređenja i gradnje i Statutu Hrvatske komore arhitekata.

Slijedom ovako utvrđenog činjeničnog stanja zahtjevu je valjalo udovoljiti, te primjenom odredbi Zakona o komori arhitekata i komorama inženjera u graditeljstvu i prostornom uređenju, Zakona o poslovima i djelatnostima prostornog uređenja i Statuta Hrvatske komore arhitekata i gradnje riješiti kao u izreci.

Uputa o pravnom lijeku:

Protiv ovog rješenja može se izjaviti žalba Ministarstvu graditeljstva i prostornoga uređenja, u roku od 15 dana od dostave ovog rješenja.

Upravna pristojba po tarifnom broju 1. i 2. Tarife upravnih pristojbi Zakona o upravnim pristojbama (NN br. 8/96, 77/96, 131/97, 68/98, 66/99, 145/99, 30/00, 116/00, 163/03, 17/04, 110/04, 141/04, 150/05, 153/05, 129/06, 117/07, 25/08, 60/08, 20/10, 69/10, 126/11, 112/12, 19/13, 80/13, 40/14, 69/14, 87/14 i 94/14) naplaćena je i poništena na podnesku.

Predsjednica Hrvatske komore arhitekata
Željka Jurković, dipl.ing.arh.

Žurkovic



Dostaviti:

1. VANESA BOLF, OSIJEK, NASELJE A.G.MATOŠA 7
2. U Zbirku isprava Komore

ZAVOD ZA PROSTORNO PLANIRANJE d.d. OSIJEK

Na temelju Članka 82. stavka 1. Zakona o prostornom uređenju (NN br. 153/13, 65/17, 114/18, 39/19, 98/19), direktor Zavoda donosi

RJEŠENJE

O IMENOVANJU ODGOVORNOG VODITELJA NACRTA PRIJEDLOGA DOKUMENTA PROSTORNOG UREĐENJA

I

Imenuje se Vanesa Budač, dipl.ing.arh. za Odgovornog voditelja Nacrta prijedloga V. Izmjena i dopuna Prostornog plana uređenja Općine Stari Jankovci.

II

Ovo Rješenje stupa na snagu danom donošenja.

Osijek, 27. 01. 2020.

ZAVOD ZA PROSTORNO PLANIRANJE
d.d.
O S I J E K
Vijenac Paje Kolarica 5a

Direktor:
Krunoslav Lipić, dipl.ing.arh.



ZAVOD ZA PROSTORNO PLANIRANJE d.d. OSIJEK

P O T V R D A

kojom potvrđujem da je Nacrt prijedloga V. Izmjena i dopuna Prostornog plana uređenja Općine Stari Jankovci izrađen u skladu sa Zakonom o prostornom uređenju ("NN", br. 153/13, 65/17, 114/18, 39/19 i 98/19) i propisima donesenim na temelju istog.

Odgovorni voditelj:
Vanesa Budač, dipl.ing.arh.